



ESTADO DO RIO DE JANEIRO  
CÂMARA MUNICIPAL DE PARATY  
PARATY - CIDADE HISTÓRICA - MONUMENTO NACIONAL

ENCAMINHO A(S) COMISSÃO(ÕES) <i>Justiça e Constituição</i> PARA PARECER _____/_____/_____ Presidente da CMP
---

Projeto de Lei Nº 060/15

Paraty 24 de Setembro 2014.

DISPÕE SOBRE A DENOMINAÇÃO DE LOGRADOURO PÚBLICO NA LOCALIDADE DE SÃO ROQUE NA CIDADE DE PARATY-RJ.

O Prefeito Municipal de Paraty faço saber que, a Câmara Municipal de Paraty APROVOU e eu SANCIONO a seguinte Lei:

**Art. 1º** - Ficam denominados, conforme documento "Nada Opor" em anexo, os logradouros públicos na Localidade de São Roque em Paraty:

- Rua AÇAÍ
- Rua VITÓRIA RÉGIA
- Rua FLORESTA
- Rua CABIÚNA
- Rua FLAMBOYANT
- Rua IPÊ
- Rua SAPUCAIA
- 

**Art.2º** - O poder Executivo, por intermédio da Secretaria Municipal de Desenvolvimento Urbano e Meio Ambiente, procederá no prazo de 90 (noventa) dias, a colocação de placas indicativas com o nome dos respectivos logradouros.

**Art.3º** - Esta lei entrará em vigor na data da sua publicação, revogadas as disposições em contrário.

Sala de Sessões 24 de Setembro de 2015

*Ruan Carlos Mineiro Marcelino*  
2º Vice-Presidente  
**RUAN CARLOS MINEIRO MARCELINO**  
Vereador

<b>APROVADO</b> Por <u>07</u> votos a favor, ____ votos contra e ____ abstenção(ões). Paraty, <u>19/09/15</u> _____ Presidente
--

22/10/2015  
8



ESTADO DO RIO DE JANEIRO  
PREFEITURA MUNICIPAL DE PARATY  
SECRETARIA MUNICIPAL DE FINANÇAS

Paraty, 06 de Agosto de 2015.

OFÍCIO – 039/2015

A Câmara Municipal de Paraty

A/c: Sr. Vereador Ruan Carlos M. Marcelino

C/C: Presidente da Câmara - Sr. Luciano de Oliveira Vidal


Prezado(s) Senhor(s),

Encaminho anexa a Declaração de “**NADA A OPOR**” nº: 01/2015 referente ao requerimento nº: 6022/2015 - Nomeação dos Logradouros do Bairro: São Roque.

Procedimento este adotado por esta Secretaria para atualizarmos as nomeações de logradouros realizadas pela a Câmara do Município com o nosso banco de dados do Cadastro Imobiliário.

Estamos à disposição para quaisquer dúvidas e esclarecimentos.

Atenciosamente

  
\_\_\_\_\_  
Leônidas Santana da Silva  
Secretário de Finanças

<b>APROVADO</b>	
Por	<u>01</u> votos a favor,
	<u>0</u> votos contra
e	<u>0</u> abstenção(ões).
Paraty,	<u>19/10/15</u>
	_____ Presidente

22/09/15  
4



Paraty, 06 de Agosto de 2015

### DECLARAÇÃO DE "NADA A OPOR" nº: 01/2015

O setor de Cadastro Imobiliário declara "NADA A OPOR" quanto à denominação dos Logradouros solicitado pelo o Sr. Vereador Ruan Carlos M. Marcelino, referente ao bairro de **São Roque**. Os logradouros foram analisados através do requerimento nº: 6022/2015 e identificados no programa Arcmap na sala do Geoprocessamento, onde possuem as descrições e definição com imagens e coordenadas geográficas. Declaramos que os Logradouros em questão estão aptos para nomeação.

Denominação atual do Logradouro	Rua Projetada 02
Denominação a ser proposta para o Logradouro	<b>Rua Açaí</b>
Descrição do Logradouro (início e fim)	Início: BR 101 Fim: Sítio 03 João M. Christo
Bairro: <b>SÃO ROQUE</b>	VEREADOR: Ruan Carlos M. Marcelino
	
Coordenada geográfica do Logradouro: Inicial- x:53117,568 y: 744868,037 Final: x: 530931,015 y: 7448631,232	


**APROVADO**  
Por 07 votos a favor,  
2 votos contra  
e 1 abstenção(ões).  
Paraty, 19/08/2015  
Presidente

22/08/15  
L.



ESTADO DO RIO DE JANEIRO  
 PREFEITURA MUNICIPAL DE PARATY  
 SECRETARIA DE FINANÇAS  
 SETOR DE CADASTRO IMOBILIÁRIO

Denominação atual do Logradouro	Rua Projetada 03
Denominação a ser proposta para o Logradouro	<b>Rua Cássia Imperial</b>
Descrição do Logradouro (início e fim)	Início: Av. Pau Brasil Fim: Sítio 03 João M. Christo
Bairro: <b>SÃO ROQUE</b>	VEREADOR: Ruan Carlos M. Marcelino
	
Coordenada geográfica do Logradouro: Inicial- x:530973,804 y: 7448494,277 Final: x: 530925,756 y: 7448580,214	

Denominação atual do Logradouro	Rua Projetada 04
Denominação a ser proposta para o Logradouro	<b>Rua Vitória Régia</b>
Descrição do Logradouro (início e fim)	Início: Av. Pau Brasil Fim: Sítio São Roque
Bairro: <b>SÃO ROQUE</b>	VEREADOR: Ruan Carlos M. Marcelino
	
Coordenada geográfica do Logradouro: Inicial- x:530043,902 y: 7448711,679 Final: x: 530016,322 y: 7448585,026	

**APROVADO**

Por 05 votos a favor,  
— votos contra  
 e — abstenção(ões).


Paraty, 23/07/2015  
 \_\_\_\_\_  
 Presidente


Endereço: Rua José Balbino da Silva, nº: 142 - Pontal - Paraty, RJ - CEP: 23970-005  
 Secretaria de Finanças- Setor Cadastro Imobiliário tel.: 024-3371-3001

21/07/15  
 &



ESTADO DO RIO DE JANEIRO  
 PREFEITURA MUNICIPAL DE PARATY  
 SECRETARIA DE FINANÇAS  
 SETOR DE CADASTRO IMOBILIÁRIO

Denominação atual do Logradouro	Rua Projetada 12
Denominação a ser proposta para o Logradouro	<b>Rua Jacatirão</b>
Descrição do Logradouro (início e fim)	Início: BR 101 Fim: Açai
Bairro: <b>SÃO ROQUE</b>	VEREADOR: Ruan Carlos M. Marcelino
	
Coordenada geográfica do Logradouro: Inicial- x:531070,83 y: 7448578,518 Final: x: 531085,922 y: 7448671,691	

Denominação atual do Logradouro	Rua Projetada 13
Denominação a ser proposta para o Logradouro	<b>Rua Floresta</b>
Descrição do Logradouro (início e fim)	Início: BR 101 Fim: Sítio 27 Roque Freire da Conceição
Bairro: <b>SÃO ROQUE</b>	VEREADOR: Ruan Carlos M. Marcelino
	
Coordenada geográfica do Logradouro: Inicial- x:530946,476 y: 7448578,518 Final: x: 530345,70 y: 7448578,518	

**APROVADO**


Por 10 votos a favor,  
2 votos contra  
0 abstenção(ões).

2/10/15



ESTADO DO RIO DE JANEIRO  
 PREFEITURA MUNICIPAL DE PARATY  
 SECRETARIA DE FINANÇAS  
 SETOR DE CADASTRO IMOBILIÁRIO

Denominação atual do Logradouro	Rua Projetada 15
Denominação a ser proposta para o Logradouro	<b>Rua Orquídea</b>
Descrição do Logradouro (início e fim)	Início: Av. Pau Brasil Fim: Sítio 11 João Alves de Oliveira
Bairro: <b>SÃO ROQUE</b>	VEREADOR: Ruan Carlos M. Marcelino
	
Coordenada geográfica do Logradouro: Inicial- x:530378,975 y: 7448644,233 Final: x: 530386,383 y: 7448793,458	

Denominação atual do Logradouro	Rua Projetada 17
Denominação a ser proposta para o Logradouro	<b>Rua Cabiúna</b>
Descrição do Logradouro (início e fim)	Início: Av. Pau Brasil Fim: Rio São Roque
Bairro: <b>SÃO ROQUE</b>	VEREADOR: Ruan Carlos M. Marcelino
	
Coordenada geográfica do Logradouro: Inicial- x:529190,779 y: 7448766,073 Final: x: 529163,926 y: 7448589,073	
<b>ARROVADO</b> Pol. <input checked="" type="checkbox"/> votos a favor votos contra e <input type="checkbox"/> abstenção(ões). Paraty, 19/10/15 Presidente	
Endereço: Rua José Balbino da Silva, nº: 142 - Pontal - Paraty RJ- CEP: 23920000 Secretaria de Finanças- Setor Cadastro Imobiliário tel.: 024-3373227	

22/05/15  
2



ESTADO DO RIO DE JANEIRO  
 PREFEITURA MUNICIPAL DE PARATY  
 SECRETARIA DE FINANÇAS  
 SETOR DE CADASTRO IMOBILIÁRIO

Denominação atual do Logradouro	-
Denominação a ser proposta para o Logradouro	<b>Rua Limão Cravo</b>
Descrição do Logradouro (início e fim)	Início: Av. Pau Brasil Fim: Sítio 03 João M. Christo
Bairro: <b>SÃO ROQUE</b>	VEREADOR: Ruan Carlos M. Marcelino
	
Coordenada geográfica do Logradouro: Inicial- x:530837,727 y: 74428561,425 Final: x: 530856,074 y: 7448605,783	


Denominação atual do Logradouro	-
Denominação a ser proposta para o Logradouro	<b>Rua Flamboyant</b>
Descrição do Logradouro (início e fim)	Início: Rua Jequitibá Fim: Sítio Maria da Silveira Rodrigues
Bairro: <b>SÃO ROQUE</b>	VEREADOR: Ruan Carlos M. Marcelino
	
Coordenada geográfica do Logradouro: Inicial- x:530837,727 y: 74428561,425 Final: x: 530856,074 y: 7448605,783	


**PROVADO**  
 votos a favor,  
 votos contra  
 abstenção(ões)  
 Paraty, 19/10/15  
 Presidente

22/10/15  
 2



**ESTADO DO RIO DE JANEIRO**  
**PREFEITURA MUNICIPAL DE PARATY**  
**SECRETARIA DE FINANÇAS**  
**SETOR DE CADASTRO IMOBILIÁRIO**

Denominação atual do Logradouro	-
Denominação a ser proposta para o Logradouro	<b>Rua Canela</b>
Descrição do Logradouro (início e fim)	Início: Rua Jequitibá Fim: Sítio Maria da Silveira Rodrigues
Bairro: <b>SÃO ROQUE</b>	VEREADOR: Ruan Carlos M. Marcelino
	
Coordenada geográfica do Logradouro: Inicial- x:530661,101 y: 7448196,915 Final: x: 530578,375 y: 74488235,016	

Denominação atual do Logradouro	-
Denominação a ser proposta para o Logradouro	<b>Rua Ypê</b>
Descrição do Logradouro (início e fim)	Início: Rua Jequitibá Fim: Sítio Maria da Silveira Rodrigues
Bairro: <b>SÃO ROQUE</b>	VEREADOR: Ruan Carlos M. Marcelino
	
Coordenada geográfica do Logradouro: Inicial- x:530699,201 y: 7448255,193 Final: x:530609,771 y: 7448291,107	

**APROVADO**  
 votos a favor, \_\_\_\_\_  
 votos contra \_\_\_\_\_  
 abstenção(ões) \_\_\_\_\_  
 \_\_\_\_\_  
 Presidente

22/07/15





ESTADO DO RIO DE JANEIRO  
 PREFEITURA MUNICIPAL DE PARATY  
 SECRETARIA DE FINANÇAS  
 SETOR DE CADASTRO IMOBILIÁRIO

Denominação atual do Logradouro	-
Denominação a ser proposta para o Logradouro	<b>Rua Limeira</b>
Descrição do Logradouro (início e fim)	Início: Rua Jequitibá Fim: no Campo de Futebol
Bairro: <b>SÃO ROQUE</b>	VEREADOR: Ruan Carlos M. Marcelino
Coordenada geográfica do Logradouro: Inicial- x:530782,809 y: 7448486,899 Final: x:530702,376 y: 7448516,003	

Denominação atual do Logradouro	-
Denominação a ser proposta para o Logradouro	<b>Rua Sapucaia</b>
Descrição do Logradouro (início e fim)	Início: Av. Pau Brasil Fim: Sítio 20 Maria H. Fernandes
Bairro: <b>SÃO ROQUE</b>	VEREADOR: Ruan Carlos M. Marcelino
Coordenada geográfica do Logradouro: Inicial- x:529121,81 y: 7448744,014 Final: x:529156,677 y: 7448835,091	

DO  
 s a favor,  
 votos contra  
 abstenção(ões).  
 Para: 10/14/01  
 Presidente

22/09/15



ESTADO DO RIO DE JANEIRO  
PREFEITURA MUNICIPAL DE PARATY  
SECRETARIA DE FINANÇAS  
SETOR DE CADASTRO IMOBILIÁRIO

Atenciosamente,

Anderson de Alcântara Mariano  
Diretor de Cadastro

Leônidas Santana da Silva  
Secretário de Finanças

**APROVADO**  
Por 02 votos a favor,  
0 votos contra  
e 0 abstenção(ões).  
Paraty, 19/10/15  
Presidente

105115