



ESTADO DO RIO DE JANEIRO
CÂMARA MUNICIPAL DE PARATY
PARATY - CIDADE HISTÓRICA - MONUMENTO NACIONAL

Projeto de Lei Nº 060/15

Paraty 24 de Setembro 2014.

DISPÕE SOBRE A DENOMINAÇÃO DE LOGRADOURO PÚBLICO NA LOCALIDADE DE SÃO ROQUE NA CIDADE DE PARATY-RJ.

O Prefeito Municipal de Paraty faço saber que, a Câmara Municipal de Paraty APROVOU e eu SANCIONO a seguinte Lei:

Art. 1º - Ficam denominados, conforme documento "Nada Opor" em anexo, os logradouros públicos na Localidade de São Roque em Paraty:

- Rua AÇAÍ
- Rua VITÓRIA RÉGIA
- Rua FLORESTA
- Rua CABIÚNA
- Rua FLAMBOYANT
- Rua IPÊ
- Rua SAPUCAIA
-

APROVADO	
Por <u>01</u>	votos a favor,
<u>—</u>	votos contra
e <u>—</u>	abstenção(ões).
Paraty, <u>26/09/15</u>	
Presidente	

Art.2º - O poder Executivo, por intermédio da Secretaria Municipal de Desenvolvimento Urbano e Meio Ambiente, procederá no prazo de 90 (noventa) dias, a colocação de placas indicativas com o nome dos respectivos logradouros.

Art.3º - Esta lei entrará em vigor na data da sua publicação, revogadas as disposições em contrário.

Sala de Sessões 24 de Setembro de 2015

Ruan Carlos Mineiro Marcelino
RUAN CARLOS MINEIRO MARCELINO
Vereador Presidente

APROVADO	
Por <u>01</u>	votos a favor,
<u>—</u>	votos contra
e <u>—</u>	abstenção(ões).
Paraty, <u>19/10/15</u>	
Presidente	

22/07/15



ESTADO DO RIO DE JANEIRO
PREFEITURA MUNICIPAL DE PARATY
SECRETARIA MUNICIPAL DE FINANÇAS

Paraty, 06 de Agosto de 2015.

OFÍCIO – 039/2015

A Câmara Municipal de Paraty

A/c: Sr. Vereador Ruan Carlos M. Marcelino

C/C: Presidente da Câmara - Sr. Luciano de Oliveira Vidal


Prezado(s) Senhor(s),

Encaminho anexa a Declaração de “**NADA A OPOR**” nº: 01/2015 referente ao requerimento nº: 6022/2015 - Nomeação dos Logradouros do Bairro: São Roque.

Procedimento este adotado por esta Secretaria para atualizarmos as nomeações de logradouros realizadas pela a Câmara do Município com o nosso banco de dados do Cadastro Imobiliário.

Estamos à disposição para quaisquer dúvidas e esclarecimentos.

Atenciosamente



Leônidas Santana da Silva
Secretário de Finanças

APROVADO
Por 05 votos a favor,
2 votos contra
e — abstenção(ões).
Paraty, 26/08/15

Presidente

APROVADO
Por 05 votos a favor,
2 votos contra
e — abstenção(ões).
Paraty, 29/08/15

Presidente

22/07/15
7
22



Paraty; 06 de Agosto de 2015

DECLARAÇÃO DE "NADA A OPOR" n°: 01/2015

O setor de Cadastro Imobiliário declara "NADA A OPOR" quanto à denominação dos Logradouros solicitado pelo o Sr. Vereador Ruan Carlos M. Marcelino, referente ao bairro de **São Roque**. Os logradouros foram analisados através do requerimento n°: 6022/2015 e identificados no programa Arcmap na sala do Geoprocessamento, onde possuem as descrições e definição com imagens e coordenadas geográficas. Declaramos que os Logradouros em questão estão aptos para nomeação.

Denominação atual do Logradouro	Rua Projetada 02
Denominação a ser proposta para o Logradouro	Rua Açai
Descrição do Logradouro (início e fim)	Início: BR 101 Fim: Sítio 03 João M. Christo
Bairro: SÃO ROQUE	VEREADOR: Ruan Carlos M. Marcelino
	
Coordenada geográfica do Logradouro: Inicial- x:53117,568 y: 744868,037 Final: x: 530931,015 y: 7448631,232	


APROVADO
 Por 05 votos a favor,
2 votos contra
 e 1 abstenção(ões).
 Paraty, 26/08/15
 Presidente

APROVADO
 Por 05 votos a favor,
2 votos contra
 e 1 abstenção(ões).
 Paraty, 19/08/15
 Presidente

22/02/15



ESTADO DO RIO DE JANEIRO
 PREFEITURA MUNICIPAL DE PARATY
 SECRETARIA DE FINANÇAS
 SETOR DE CADASTRO IMOBILIÁRIO

Denominação atual do Logradouro	Rua Projetada 03
Denominação a ser proposta para o Logradouro	Rua Cássia Imperial
Descrição do Logradouro (início e fim)	Início: Av. Pau Brasil Fim: Sítio 03 João M. Christo
Bairro: SÃO ROQUE	VEREADOR: Ruan Carlos M. Marcelino
	
Coordenada geográfica do Logradouro: Inicial- x:530973,804 y: 7448494,277 Final: x: 530925,756 y: 7448580,214	

Denominação atual do Logradouro	Rua Projetada 04
Denominação a ser proposta para o Logradouro	Rua Vitória Régia
Descrição do Logradouro (início e fim)	Início: Av. Pau Brasil Fim: Sítio São Roque
Bairro: SÃO ROQUE	VEREADOR: Ruan Carlos M. Marcelino
	

APROVADO
 Por 02 votos a favor,
5 votos contra
 e abstenção(ões).
 Paraty, 26/10/15
 Presidente

Coordenada geográfica do Logradouro:
 Inicial- x:530043,902 y: 7448711,079
 Final: x: 530000,000 y: 7448585,025


APROVADO
 Por 02 votos a favor,
2 votos contra
 e abstenção(ões).
 Paraty, 19/10/15
 Presidente

51109715
 4
 23/10/15



ESTADO DO RIO DE JANEIRO
 PREFEITURA MUNICIPAL DE PARATY
 SECRETARIA DE FINANÇAS
 SETOR DE CADASTRO IMOBILIÁRIO

Denominação atual do Logradouro	Rua Projetada 12
Denominação a ser proposta para o Logradouro	Rua Jacatirão
Descrição do Logradouro (início e fim)	Início: BR 101 Fim: Açai
Bairro: SÃO ROQUE	VEREADOR: Ruan Carlos M. Marcelino



Coordenada geográfica do Logradouro:
 Inicial- x:531070,83 y: 7448578,518
 Final: x: 531085,922 y: 7448671,691

Denominação atual do Logradouro	Rua Projetada 13
Denominação a ser proposta para o Logradouro	Rua Floresta
Descrição do Logradouro (início e fim)	Início: BR 101 Fim: Sítio 27 Roque Freire da Conceição
Bairro: SÃO ROQUE	VEREADOR: Ruan Carlos M. Marcelino



APROVADO
 Por 01 votos a favor,
2 votos contra
 e 1 abstenção(ões)
 Paraty, 26/01/18
 Endereço: Rua José Barbino da Silva, nº: 142 - Pontal - Paraty RJ - CEP: 22900-000
 Secretária de Finanças - Setor Cadastro Imobiliário tel.: 024-3371-3000

Coordenada geográfica do Logradouro:
 Inicial- x:530946,076 y: 7447658,565
 Final: x: 530317,11 y: 7447658,565
APROVADO
 Por 01 votos a favor,
2 votos contra
 e 1 abstenção(ões).
 Paraty, 30/01/18

22/07/15
 2



ESTADO DO RIO DE JANEIRO
 PREFEITURA MUNICIPAL DE PARATY
 SECRETARIA DE FINANÇAS
 SETOR DE CADASTRO IMOBILIÁRIO

Denominação atual do Logradouro	Rua Projetada 15
Denominação a ser proposta para o Logradouro	Rua Orquídea
Descrição do Logradouro (início e fim)	Início: Av. Pau Brasil Fim: Sítio 11 João Alves de Oliveira
Bairro: SÃO ROQUE	VEREADOR: Ruan Carlos M. Marcelino
	
Coordenada geográfica do Logradouro: Inicial- x:530378,975 y: 7448644,233 Final: x: 530386,383 y: 7448793,458	

Denominação atual do Logradouro	Rua Projetada 17
Denominação a ser proposta para o Logradouro	Rua Cabiúna
Descrição do Logradouro (início e fim)	Início: Av. Pau Brasil Fim: Rio São Roque
Bairro: SÃO ROQUE	VEREADOR: Ruan Carlos M. Marcelino
	

APROVADO
 Por 07 votos a favor,
0 votos contra
 e 0 abstenção(ões).
 Paraty, 26 de 10 de 2011
 Endereço: Rua José Bonifácio da Silva, nº: 142 - Pontal - Paraty - RJ - CEP: 23970-000
 Secretaria de Finanças - Setor Cadastra Imobiliário

Coordenada geográfica do Logradouro:
 Inicial- x:529183,926 y: 7448518,072
 Final: x: 529187,926 y: 7448518,072
APROVADO
 Por 07 votos a favor,
0 votos contra
 e 0 abstenção(ões).
 Paraty, 26 de 10 de 2011
 Endereço: Rua José Bonifácio da Silva, nº: 142 - Pontal - Paraty - RJ - CEP: 23970-000
 Secretaria de Finanças - Setor Cadastra Imobiliário

22/10/11
 4



ESTADO DO RIO DE JANEIRO
 PREFEITURA MUNICIPAL DE PARATY
 SECRETARIA DE FINANÇAS
 SETOR DE CADASTRO IMOBILIÁRIO

Denominação atual do Logradouro	-
Denominação a ser proposta para o Logradouro	Rua Limão Cravo
Descrição do Logradouro (início e fim)	Início: Av. Pau Brasil Fim: Sítio 03 João M. Christo
Bairro: SÃO ROQUE	VEREADOR: Ruan Carlos M. Marcelino
Coordenada geográfica do Logradouro: Inicial- x:530837,727 y: 74428561,425 Final: x: 530856,074 y: 7448605,783	

Denominação atual do Logradouro	-
Denominação a ser proposta para o Logradouro	Rua Flamboyant
Descrição do Logradouro (início e fim)	Início: Rua Jequitibá Fim: Sítio Maria da Silveira Rodrigues
Bairro: SÃO ROQUE	VEREADOR: Ruan Carlos M. Marcelino

APROVADO
 Por 04 votos a favor,
— votos contra
 e — abstenção(ões).
 Paraty, 26/04/11


Coordenada geográfica do Logradouro:
 Inicial- x:530837,727 y: 74428561,425
 Final: x: 530856,074 y: 7448605,783

APROVADO
 Por 02 votos a favor,
— votos contra
 e — abstenção(ões).
 Paraty, 26/04/11



ESTADO DO RIO DE JANEIRO
 PREFEITURA MUNICIPAL DE PARATY
 SECRETARIA DE FINANÇAS
 SETOR DE CADASTRO IMOBILIÁRIO

Denominação atual do Logradouro	-
Denominação a ser proposta para o Logradouro	Rua Canela
Descrição do Logradouro (início e fim)	Início: Rua Jequitibá Fim: Sítio Maria da Silveira Rodrigues
Bairro: SÃO ROQUE	VEREADOR: Ruan Carlos M. Marcelino
	
Coordenada geográfica do Logradouro: Inicial- x:530661,101 y: 7448196,915 Final: x: 530578,375 y: 74488235,016	

Denominação atual do Logradouro	-
Denominação a ser proposta para o Logradouro	Rua Ypê
Descrição do Logradouro (início e fim)	Início: Rua Jequitibá Fim: Sítio Maria da Silveira Rodrigues
Bairro: SÃO ROQUE	VEREADOR: Ruan Carlos M. Marcelino
	


APROVADO
 Por 07 votos a favor,
 _____ votos contra
 e _____ abstenção(ões)
 Paraty, 26/01/15
 Endereço: Rua José Barbino da Silva, nº: 142 - Pontal - Paraty RJ - CEP: 23970000
 Secretário de Finanças - Setor Cadastro Imobiliário tel. 024-3371-3042

APROVADO
 Por 07 votos a favor,
 _____ votos contra
 e _____ abstenção(ões).
 Paraty, 19/01/15
 Endereço: Rua José Barbino da Silva, nº: 142 - Pontal - Paraty RJ - CEP: 23970000
 Secretário de Finanças - Setor Cadastro Imobiliário tel. 024-3371-3042

22/09/15



ESTADO DO RIO DE JANEIRO
 PREFEITURA MUNICIPAL DE PARATY
 SECRETARIA DE FINANÇAS
 SETOR DE CADASTRO IMOBILIÁRIO

Denominação atual do Logradouro	-
Denominação a ser proposta para o Logradouro	Rua Limeira
Descrição do Logradouro (início e fim)	Início: Rua Jequitibá Fim: no Campo de Futebol
Bairro: SÃO ROQUE	VEREADOR: Ruan Carlos M. Marcelino
	
Coordenada geográfica do Logradouro: Inicial- x:530782,809 y: 7448486,899 Final: x:530702,376 y: 7448516,003	

Denominação atual do Logradouro	-
Denominação a ser proposta para o Logradouro	Rua Sapucaia
Descrição do Logradouro (início e fim)	Início: Av. Pau Brasil Fim: Sítio 20 Maria H. Fernandes
Bairro: SÃO ROQUE	VEREADOR: Ruan Carlos M. Marcelino
	

APROVADO
 Por 02 votos a favor,
 e 2 votos contra
 e 26 abstenção(ões)
 Paraty, 26/10/11
 Endereço: Rua José Duribino da Silva, nº: 142 - Pontal - Paraty RJ- CEP: 23970-000
 Secretária de Finanças- Setor Cadastro Imobiliário tel.: 024-3371-3677

APROVADO
 Por 02 votos a favor,
 e 2 votos contra
 e 26 abstenção(ões).
 Paraty, 19/10/11
 Coordenada geográfica do Logradouro:
 Inicial- x:529122,81 y: 7448744,074
 Final: x:529156,677 y: 7448835,091
 CEP: 23970-000
 Presidente

22/10/11
 4



ESTADO DO RIO DE JANEIRO
 PREFEITURA MUNICIPAL DE PARATY
 SECRETARIA DE FINANÇAS
 SETOR DE CADASTRO IMOBILIÁRIO

Atenciosamente,

Anderson de Alcântara Mariano
 Diretor de Cadastro

Leônidas Santana da Silva
 Secretário de Finanças

APROVADO
 Por 05 votos a favor,
 e 0 votos contra
 e 0 abstenção(ões).
 Paraty, 26/05/15
 Presidente

APROVADO
 Por 05 votos a favor,
 e 0 votos contra
 e 0 abstenção(ões).
 Paraty, 26/05/15
 Presidente