



Estado do Rio de Janeiro  
 Prefeitura Municipal de Paraty  
 Secretaria Executiva de Governo

Projeto de Lei nº /2017

061

DISPÕE SOBRE A DENOMINAÇÃO DE LOGRADOUROS PÚBLICOS NO MUNICÍPIO DE PARATY/RJ, CORRIGE O ERRO DE DIGITAÇÃO OCORRIDO NA DENOMINAÇÃO DE RUA NA LEI N.º 1.856/2012; ALTERA O ART. 1º, INCISO V DA LEI N.º 734/87; ALTERA O ART. 2º DA LEI N.º 1.976/2014, QUE PASSA A VIGER COM NOVA REDAÇÃO, E DÁ OUTRAS PROVIDÊNCIAS:

Carlos José Gama Miranda, Prefeito Municipal de Paraty, com fulcro no inciso IX, do art. 7.º da Lei Orgânica do Município, faz saber que a Câmara Municipal de Paraty **APROVOU** e eu **SANCIONO** a seguinte Lei:

Art. 1º Ficam denominados os seguintes logradouros públicos, no Município de Paraty/RJ:

**Bairro da Barra Grande**

- Projetada 02 - RUA DONA CANDOCA
- Projetada 03 - RUA DONA MARIA GIBRAIL RAMECK
- Projetada 04 - RUA BENEDITO QUERINO DOS SANTOS
- Projetada 05 - RUA DONA BENZINHA CONTI
- Projetada 06 - RUA PROFESSORA TINTINHA
- Projetada 07 - RUA DONA IVONE FIGUEIRA GAMA
- Projetada 08 - RUA ALZIRA MALAQUIAS DA SILVEIRA
- Projetada 09 - RUA D. MARIA LUIZA COSTA MACHADO
- Projetada 10 - RUA PROFESSOR GIUSEPPE CAMBARERI
- Projetada 11 - RUA JOSÉ DA ROCHA PAGANO
- Projetada 12 - RUA PADRE JOÃO EVANGELISTA
- Projetada 15 - RUA ARLINDO BULLÉ
- Projetada 17 - RUA JÚLIO VIEIRA
- Projetada 18 - RUA BENEDICTO DA CONCEIÇÃO
- Projetada 20 - RUA MANOEL GAMA
- Projetada 22 - RUA VEREADOR ANTÔNIO R. GONÇALVES FILHO
- Projetada 23 - RUA HURGEL GIL BRAZ

**REPROVADO**  
 Por 03 votos a favor,  
04 votos contra e  
 ..... abstenção(ões).  
 Paraty, 26 de 02 de 20 de 18  
 Presidente

**APROVADO**  
 Por 04 votos a favor,  
 ..... votos contra  
 e ..... abstenção(ões)  
 Paraty, 12 de 10 de 18  
 Presidente

03/11/17  
2



Estado do Rio de Janeiro  
Prefeitura Municipal de Paraty  
Secretaria Executiva de Governo

Projetada 27 – RUA VEREADOR JOAQUIM ALONSO

**Bairro Boa Vista**

Projetada 01 – RUA LEONTINO ALBINO MOREIRA

**Bairro Caborê**

Projetada 02 - RUA TICO-TICO

Projetada 03 – AVENIDA CANÁRIO DA TERRA

**Centro Histórico**

Projetada 01 – RUA LUIZ A. M. MARQUES – LUIZ SOCÓ

Projetada 03 - RUA BENEDITO JOSÉ DA SILVA

Projetada 04 - RUA DIVINO ESPÍRITO SANTO

**Bairro Condado**

Projetada 01 - RUA LUCAS MARQUES AFFONSO

Projetada 02 - RUA VEREADOR JOSÉ GIBRAIL

Projetada 03 – RUA DONA ENEDINA MOREIRA DA SILVA

Projetada 04 - RUA ARY DOS SANTOS PÁDUA

Projetada 05 - RUA DONA MARIA TOTÓ

Projetada 06 - RUA PROTÁSIO DIAS FRANÇA

Projetada 11 – RUA VEREADOR JOÃO BATISTA LACERDA

Projetada 13 – RUA GERALDO GAMA

Projetada 14 - BENEDITA DE AQUINO COELHO

Projetada 15 – RUA DA PACA

Projetada 16 – RUA DO LAGARTO

Projetada 17 – RUA DA ONÇA

Projetada 18 – RUA DA CAPIVARA

Projetada 21 – RUA DO ESQUILO

Projetada 22 – RUA BENEDITO PORFÍRIO

Projetada 23 – RUA DO TATU

Projetada 24 – RUA DOMINGOS GERÔNIMO



**Bairro Coriscão**

Projetada 03 - RUA VEREADOR ANTÔNIO CARLOS RIBEIRO

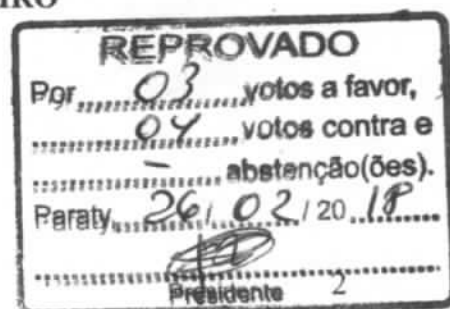
Projetada 07- RUA TIBÚRCIO RAMIRO

Projetada 10 - RUA DURVAL COUPÊ MOREIRA

Projetada 12 – RUA JOSÉ DA SILVA BRAZIL

Projetada 13 – RUA JOSÉ DE OLIVEIRA CAMPOS

Projetada 16 – RUA MANOEL BIJU





Estado do Rio de Janeiro  
Prefeitura Municipal de Paraty  
Secretaria Executiva de Governo

**Bairro Corisco**

- Projetada 01 – RUA CONSTANTINO CAMILO DE SOUZA
- Projetada 02 – RUA BENEDITO AYRES DE AQUINO
- Projetada 04 – RUA EDMUNDO GOMES DUARTE COELHO
- Projetada 08 - RUA JOSÉ VITAL PEREIRA
- Projetada 09 – RUA GERALDO PEREIRA DOS SANTOS
- Projetada 10 - RUA THARCÍLIO B. NASCIMENTO DE OLIVEIRA
- Projetada 12 – RUA PEDRO OCTÁVIO DE ALVARENGA CORRÊA
- Projetada 13 – RUA WALTER JOSÉ FIGUEIRA
- Projetada 14 – RUA JÚLIO STANISCE
- Projetada 15 – RUA JOÃO DE OLIVEIRA CAMPOS
- Projetada 16 – RUA MANOEL BENEDICTO DE OLIVEIRA

**Bairro Corisquinho**

- Projetada 01 – RUA CEZAR GIBRAIL TANNUS
- Projetada 02 – RUA EPITÁCIO DE BARROS
- Projetada 03 – RUA MILTON VILELA BASTOS
- Projetada 04 – RUA PIXINGUINHA
- Projetada 05 – RUA VINÍCIUS DE MORAES
- Projetada 07 – RUA SÍLVIO CALDAS
- Projetada 08 – RUA ARY BARROSO
- Projetada 09 – RUA FRANCISCO ALVES
- Projetada 11 – RUA NELSON GONÇALVES
- Projetada 12 – RUA DALVA DE OLIVEIRA

**REPROVADO**  
Por 03 votos a favor,  
e 04 votos contra e  
- abstenção(ões).  
Paraty, 26 / 02 / 20 / 18  
\_\_\_\_\_  
Presidente

**Bairro Jardim Ponte Branca**

- Projetada 05 – RUA PREFEITO NORIVAL RUBÉM DE OLIVEIRA
- Projetada 06 - RUA ALCEBÍADES TAVARES DA SILVA

**Bairro Jardim Riviera**

- Projetada 04 - RUA DONA MERCEDES G. FRANÇA
- Projetada 08 – RUA SÍLVIO ROMERO

**Bairro Laranjeiras**

- Projetada 01 – RUA ANTOINE SAINT-EXUPÉRY

**Bairro Pantanal**

- Projetada 01 - RUA ALPÍNEA
- Projetada 02 - RUA CEREJEIRA
- Projetada 03 - RUA HELICÔNIA

**APROVADO**  
Por 02 votos a favor,  
e - votos contra  
e - abstenção(ões)  
Paraty, 17 / 02 / 15  
\_\_\_\_\_  
Presidente



Estado do Rio de Janeiro  
Prefeitura Municipal de Paraty  
Secretaria Executiva de Governo

Projetada 04 - RUA AMOR-PERFEITO  
Projetada 05 - RUA MIOSÓTIS  
Projetada 07 - RUA PETÚNIA  
Projetada 09 - RUA GARDÊNIA  
Projetada 10 - RUA TULIPA

**Bairro Parque da Mangueira**

Projetada 01 - RUA DONA PEDRINA FERNANDES NÚBILE  
Projetada 02 - RUA ANAIR ROSA

**Bairro Parque Verde**

Projetada 01 - RUA D. WANDA CONTI MIRANDA

**Bairro Penha**

Projetada 08 - RUA DONA MARIA JOSÉ GOMES  
Projetada 13 - RUA CAPITÃO ADOLPHO  
Projetada 14 - RUA FRANCISCO GIUDICE  
Projetada 15 - RUA ALBERTO MELLO  
Projetada 27 - RUA ACÁCIO FIDÉLIS PENHA  
Projetada 28 - RUA NENÉM CARNEIRO



**Bairro Ponte Branca**

Projetada 02 - RUA JULIUS KIRKOVITS  
Projetada 03 - RUA NATALINO DE JESUS SILVA  
Projetada 18 - RUA FREI FABIANO DE CRISTO  
Projetada 22 - RUA VEREADOR SEBASTIÃO GONÇALVES ROSA

**Bairro Portão Vermelho**

Projetada 01 - RUA JOÃO GOMES DUARTE COELHO  
Projetada 12 - RUA ALBERTO SANTOS DUMONT  
Projetada 13 - RUA FRANCISCO CÂNDIDO XAVIER



**Bairro Porto Imperial**

Projetada 01 - RUA TOMÁS ANTÔNIO GONZAGA  
Projetada 02 - RUA CLÁUDIO MANOEL DA COSTA



Estado do Rio de Janeiro  
Prefeitura Municipal de Paraty  
Secretaria Executiva de Governo

**Bairro Prainha da Mambucaba**

- Projetada 02 - RUA ANTONIO FERREIRA FRANÇA
- Projetada 03 - RUA NELSON FERREIRA DO NASCIMENTO
- Projetada 05 - RUA FRANCISCO VALENTIM DE PAULA
- Projetada 07 - RUA BENEDITO MARCELINO DE SOUZA
- Projetada 12 - RUA JOSÉ CARLOS DE MELLO E SOUZA
- Projetada 13 - RUA ÁLVARO FIGUEIRA GAMA

**Bairro Ribeirinho**

- Projetada 01 - RUA ANTOUN GIBRAIL TANNUS

**Bairro São Roque**

- Projetada 01 - RUA MOGNO
- Projetada 02 - RUA JATOBÁ
- Projetada 04 - RUA ANGELIM
- Projetada 05 - RUA ANGICO
- Projetada 07 - RUA SALGUEIRO
- Projetada 09 - RUA PALMEIRA IMPERIAL
- Projetada 11 - RUA PALMITO JUSSARA
- Projetada 12 - RUA SUCUPIRA
- Projetada 13 - RUA TARUMÃ
- Projetada 14 - RUA ARIRIBÁ
- Projetada 15 - RUA GUAPURUVU
- Projetada 16 - RUA ARAUCÁRIA
- Projetada 17 - RUA PITANGUEIRA
- Projetada 18 - RUA JAMBEIRO
- Projetada 19 - RUA CASTANHEIRA

**Bairro Taquari**

- Projetada 01 - RUA YASUGI MASUMOTO
- Projetada 02 - RUA HUGO DE MAGALHÃES MIRANDA
- Projetada 03 - RUA BENEDITO JOSÉ DE OLIVEIRA
- Projetada 04 - RUA ORLANDO CORRÊA DO NASCIMENTO
- Projetada 05 - RUA CLODOALDO DE OLIVEIRA FREIRE
- Projetada 07 - RUA JAMIL KLINK
- Projetada 08 - RUA NILTON RODRIGUES DE AQUINO
- Projetada 09 - RUA LUIZ CARLOS DE MELLO E SOUZA
- Projetada 14 - RUA OCTACÍLIO NUNES DA SILVA
- Projetada 15 - RUA BENEDITO MANOEL DA PÁSCHOA
- Projetada 16 - RUA WALDIR TELLES
- Projetada 25 - RUA VEREADOR BENEDITO EVARISTO DE SIQUEIRA

**REPROVADO**  
Por 03 votos a favor,  
04 votos contra e  
- abstenção(ões).  
Paraty, 26.02.12  
Presidente

**APROVADO**  
Por 07 votos a favor,  
- votos contra  
e - abstenção(ões)  
Paraty, 12/02/18  
Presidente



Estado do Rio de Janeiro  
Prefeitura Municipal de Paraty  
Secretaria Executiva de Governo

- Projetada 29 – RUA VEREADOR LUIZ BERTO MOURO
- Projetada 32 – RUA VEREADORA AMPARO BASILE
- Projetada 39 - RUA JOSÉ GONÇALVES MARQUES
- Projetada 40 - RUA VEREADOR ADANES SOARES DA SILVA
- Projetada 45 - RUA OMÍCIO ROSENA
- Projetada 46 - RUA VEREADOR HERNANDES PIRES DE OLIVEIRA
- Projetada 48 – RUA ISAÚ GOMES SENNA

**Bairro Tarituba**

- Projetada 01 - RUA DA TIMBUÍBA
- Projetada 02 - RUA DA AMIZADE
- Projetada 04 – RUA MAURA RAIMUNDA MEIRA DE BULHÕES
- Projetada 06 – RUA DA AMENDOEIRA

<b>REPROVADO</b>	
Por <u>03</u>	votos a favor,
<u>04</u>	votos contra e
abstenção(ões).	
Paraty, <u>26/02/2018</u>	
Presidente	

**Bairro Trindade**

- Projetada 03 – RUA DA ENXOVA
- Projetada 05 – RUA DA CAVALA
- Projetada 06 – RUA DA PESCADA
- Projetada 07 – RUA DO CAÇÃO
- Projetada 12 – RUA DO CAMARÃO
- Projetada 22 – RUA DA OSTRA
- Projetada 30 – RUA DO MARISCO

<b>APROVADO</b>	
Por <u>07</u>	votos a favor,
<u>2</u>	votos contra
e abstenção(ões)	
Paraty, <u>19/02/18</u>	
Presidente	

**Bairro Vila Colonial**

- Projetada 01 – RUA PATRIARCA DA INDEPENDÊNCIA

**Bairro Pontal**

- Alameda Projetada (em frente a sede da Prefeitura Municipal) - ALAMEDA JOÃO JOSÉ DA SILVA

Art. 2º Altera o inciso I, alínea “a”, do art. 5º da Lei 1976/2014, no que se refere a atual Rua Benedito Telmo Coupê, no Centro Histórico, qual volta a ser denominada RUA FRESCA.

Art. 3º Altera no Inciso V do Art. 1º da Lei nº 734, de 06 de maio de 1987, a denominação da Rua 7 de setembro, no Bairro Parque da Mangueira, para RUA MÁRIO EUFRÁSIO DE SIQUEIRA.

Art. 4º Corrige erro de digitação ocorrido na Lei nº 1856/2012, no que se refere ao nome dado a logradouro público, de forma que onde se lê: *Iole Fabbre Cambareri*, fica retificado e passa a constar de forma correta a denominação: **IOLE FABBRI CAMBARERI**.





Estado do Rio de Janeiro  
Prefeitura Municipal de Paraty  
Secretaria Executiva de Governo

**Art. 5º** Altera o Art. 2º da Lei nº 1.976/2014, em seu *Caput*, e § 8º, e acrescenta o inciso III, passando a vigor com a seguinte redação:

**“Art. 2º** As denominações para logradouros novos encaminhadas pelo Poder Executivo, deverão ser apreciados pela Câmara de Vereadores e necessitarão apenas de Certidão de NADA A OPOR do Cadastro Imobiliário Municipal; os Projetos de Lei para alteração de denominação de logradouro público do Município de Paraty, encaminhados pelo Poder Executivo, somente poderão ocorrer em atendimento a pedido acompanhado dos seguintes documentos:

...

§ 8º Cabe à Câmara de Vereadores verificar se todos os documentos e exigências da lei foram cumpridas para que a solicitação de alteração de denominação seja apreciada e, uma vez aprovada, a Câmara enviará ao Cadastro Imobiliário, no prazo de até 10 dias após a aprovação, Ofício informando sobre as alterações de denominação de logradouro.”

ou

III – Projeto de Lei do Poder Executivo acompanhado de Certidão de constatação expedida pelo Cadastro Imobiliário, de existência de denominação homônima ou, não sendo homônimas, as denominações apresentarem similaridade ortográfica, fonética ou fator de outra natureza que gere ambigüidade de identificação.

**Parágrafo único.** Nesta hipótese fica dispensado o encaminhamento da documentação exigida nos incisos I e II desta Lei.

**Art. 6º** O setor competente da Municipalidade, encarregar-se-á das providências necessárias ao efetivo cumprimento desta Lei e deverão ser confeccionadas e afixadas, placas, em local de destaque dessas ruas, no prazo máximo de 120 dias da publicação da Lei.


**Art. 7º** As despesas decorrentes da execução da presente Lei, correrão por conta das dotações próprias consignadas no orçamento vigente.

**Art. 8º** Esta Lei entrará em vigor na data de sua publicação, revogadas as disposições em contrário.

Prefeitura Municipal de Paraty,

Carlos José Gama Miranda

Prefeito Municipal

<b>REPROVADO</b>	
Por.....	03.....votos a favor,
.....	04.....votos contra e
.....	-.....abstenção(ões).
Paraty.....	26/02/2018.....
.....	
.....	Presidente

<b>APROVADO</b>	
Por.....	02.....votos a favor,
.....	-.....votos contra
.....	-.....abstenção(ões)
Paraty.....	17/02/18.....
.....	
.....	Presidente

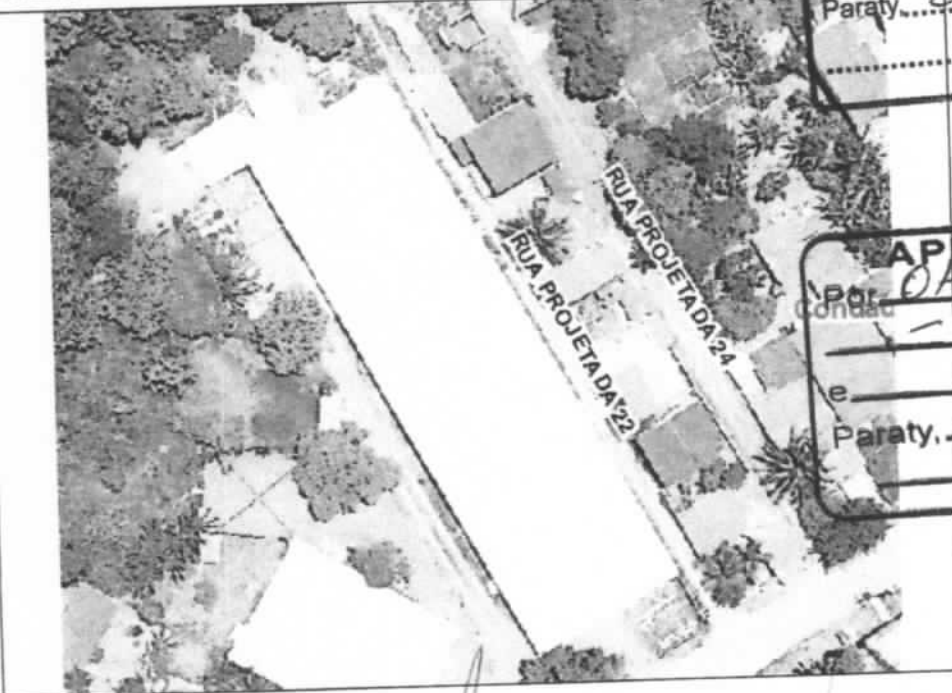


Paraty, 30 de Novembro de 2017.

## DECLARAÇÃO DE "NADA A OPOR" n°: 173/2017


O setor de Cadastro Imobiliário declara "NADA A OPOR" quanto à denominação do Logradouro solicitado pela **Secretaria Executiva de Governo**, referente ao bairro **Condado**.

Denominação atual do Logradouro	Projetada 22- Não Oficial
Denominação a ser proposta para o Logradouro	<b>Rua Benedito Porfirio</b>
Descrição do Logradouro (início e fim)	Início: A PARTIR DA RUA RAUL DE SÁ
	Fim: SEM SAÍDA
Bairro: CONDADO	PODER EXECUTIVO:



**REPROVADO**  
 Por 03 votos a favor,  
04 votos contra e  
 \_\_\_\_\_ abstenção(ões).  
 Paraty, 26.10.2018  
 \_\_\_\_\_  
 Presidente

**APROVADO**  
 Por 04 votos a favor,  
 \_\_\_\_\_ votos contra  
 e \_\_\_\_\_ abstenção(ões)  
 Paraty, 19/11/2017  
 \_\_\_\_\_  
 Presidente

  
 Anderson de Alcântara Mariano  
 Diretor de Cadastro Imobiliário  
 Mat. 302.392