



Paraty, 15 de agosto de 2016.

PROJETO DE LEI Nº 062/2016

APROVADO
Por 05 votos a favor,
— votos contra
— abstenção(ões).
Paraty, 05/08/16
Presidente

DISPÕE SOBRE A DENOMINAÇÃO DOS LOGRADOUROS PÚBLICOS DA COMUNIDADE DO TAQUARI, NO MUNICÍPIO DE PARATY, PASSANDO A SE CHAMAR RUA ROBALO, RUA GAROUPA, RUA PIRAGICA, RUA BADEJO, RUA CAÇÃO, RUA TAINHA, RUA PACA, RUA COTIA, RUA CAPIVARA, RUA TATÚ, RUA TAMANDUÁ, RUA QUATI E DÁ OUTRAS PROVIDÊNCIAS.

O povo de Paraty, através de seus legítimos representantes na Câmara Municipal de Vereadores no uso das atribuições que lhe confere, **APROVA** e o Prefeito Municipal de Paraty Carlos José Gama Miranda **SANCIONA** a seguinte Lei.

Art. 1º – Fica o Poder Executivo Municipal autorizado a dar denominação aos Logradouros Públicos na comunidade do Taquari, no Município de Paraty, passando a se chamar **RUA ROBALO, RUA GAROUPA, RUA PIRAGICA, RUA BADEJO, RUA CAÇÃO, RUA TAINHA, RUA PACA, RUA COTIA, RUA CAPIVARA, RUA TATÚ, RUA TAMANDUÁ, RUA QUATI.**

Art. 2º - O setor competente da Municipalidade encarregar-se-á das providências necessárias ao efetivo cumprimento desta Lei.

Art. 3º - Deverão ser confeccionadas e afixadas, pelo Executivo, placas, com indicação da nomeação do artigo 1º, em local de destaque dessas ruas, no prazo máximo de 30 dias da publicação desta lei.

Art. 4º - As despesas decorrentes da execução da presente Lei onerarão dotações próprias consignadas no orçamento vigente, suplementadas, se necessário, nos termos da Lei Federal n.º 4.320, de 17 de março de 1964.

Art. 5º – Esta Lei entrará em vigor na data de sua publicação, revogadas as disposições em contrário.

Sala das Sessões, em 15 de agosto de 2016.

Autor:

Luciano de Oliveira Vidal
Vereador Vidal
PMDB

Luciano de Oliveira Vidal
Câmara Municipal de Paraty
Vereador Presidente

09/08/16
2



JUSTIFICATIVAS:

Tenho a honra de submeter à elevada apreciação desta Câmara Municipal o incluso Projeto de Lei dispendo sobre a denominação de ruas do nosso Município..

O projeto de Lei examinado tem por escopo reconhecer e denominar como logradouro público à área que especifica, constitui mero ato de identificação de um elemento fático da cidade, pois os moradores que lá residem necessitam que as ruas sejam denominadas para entrega de suas correspondências pelos correios entre outras prestações de serviços públicos solicitados pela comunidade local e facilitar a identificação e localização das ruas e avenidas em nosso Município.

Justifica-se pela Constituição e o Regulamento Interno que obedecem aos princípios norteadores para obtenção de uma cidade saudável, ajudando a regularizar sob todos os aspectos o nosso Município. Outrossim, se faz necessário a apresentação do abaixo assinado por dois motivos: Primeiro como meio de ratificação do consenso dos moradores do referido local e os nomes dados aos logradouros; segundo como forma de mapear o local pretendido.

Assim sendo, se faz necessária a aprovação dos nobres Pares Edis desta Casa Legislativa, para aprovarem este Projeto de Lei.

Sala das Sessões, em 08 de agosto de 2016.

Autor

Luciano de Oliveira Vidal
 Vereador **Vidal**
 PMDB

Luciano de Oliveira Vidal
 Câmara Municipal de Paraty
 Vereador Presidente

APROVADO
 Por 05 votos a favor,
0 votos contra
 e 0 abstenção(ões).
 Paraty, 08/08/16
 Presidente

09/08/16



Paraty, 08 de Agosto de 2015

DECLARAÇÃO DE "NADA A OPOR" nº: 33/2016

O setor de Cadastro Imobiliário declara "NADA A OPOR" quanto à denominação dos Logradouros solicitado pelo o Sr. Vereador Luciano de Oliveira Vidal, referente ao bairro de **Taquari**. Os logradouros foram analisados através do Requerimento 128641/2016.

Denominação atual do Logradouro	RUA PROJETADA
Denominação a ser proposta para o Logradouro	RUA ROBALO
Descrição do Logradouro (início e fim)	Início: A PARTIR DA RODOVIA BR 101 Fim: RUA GAROUPA
Bairro: Taquari	VEREADOR: Luciano de Oliveira Vidal

Denominação atual do Logradouro	RUA PROJETADA
Denominação a ser proposta para o Logradouro	RUA GAROUPA
Descrição do Logradouro (início e fim)	Início: A PARTIR DA ÁREA REMANESCENTE Fim: RUA PIRAGICA
Bairro: Taquari	VEREADOR: Luciano de Oliveira Vidal

Denominação atual do Logradouro	RUA PROJETADA
Denominação a ser proposta para o Logradouro	RUA PIRAGICA
Descrição do Logradouro (início e fim)	Início: A PARTIR DA RODOVIA BR 101 Fim: RUA GAROUPA
Bairro: Taquari	VEREADOR: Luciano de Oliveira Vidal



ESTADO DO RIO DE JANEIRO
PREFEITURA MUNICIPAL DE PARATY
SECRETARIA DE FINANÇAS
SETOR DE CADASTRO IMOBILIÁRIO

Denominação atual do Logradouro	RUA PROJETADA
Denominação a ser proposta para o Logradouro	RUA BADEJO
Descrição do Logradouro (início e fim)	Início: A PARTIR DA RUA BOBALO Fim: ÁREA INSTITUCIONAL
Bairro: Taquari	VEREADOR: Luciano de Oliveira Vidal

Denominação atual do Logradouro	RUA PROJETADA
Denominação a ser proposta para o Logradouro	RUA CAÇÃO
Descrição do Logradouro (início e fim)	Início: A PARTIR PIRAGICA Fim: ÁREA INSTITUCIONAL
Bairro: Taquari	VEREADOR: Luciano de Oliveira Vidal

Denominação atual do Logradouro	RUA PROJETADA
Denominação a ser proposta para o Logradouro	RUA TAINHA
Descrição do Logradouro (início e fim)	Início: A PARTIR DA RUA PIRAGICA Fim: RUA ROBALO
Bairro: Taquari	VEREADOR: Luciano de Oliveira Vidal

Denominação atual do Logradouro	RUA PROJETADA
Denominação a ser proposta para o Logradouro	RUA PACA
Descrição do Logradouro (início e fim)	Início: A PARTIR DA RODOVIA BR 101 Fim: RUA QUATI
Bairro: Taquari	VEREADOR: Luciano de Oliveira Vidal

Denominação atual do Logradouro	RUA PROJETADA
Denominação a ser proposta para o Logradouro	RUA COTIA
Descrição do Logradouro (início e fim)	Início: A PARTIR DA RUA PACA Fim: RUA TAMANDUÁ
Bairro: Taquari	VEREADOR: Luciano de Oliveira Vidal




ESTADO DO RIO DE JANEIRO
PREFEITURA MUNICIPAL DE PARATY
SECRETARIA DE FINANÇAS
SETOR DE CADASTRO IMOBILIÁRIO

Denominação atual do Logradouro	RUA PROJETADA
Denominação a ser proposta para o Logradouro	RUA CAPIVARA
Descrição do Logradouro (início e fim)	Início: A PARTIR DA RUA PACA Fim: RUA TAMANDUÁ
Bairro: Taquari	VEREADOR: Luciano de Oliveira Vidal

Denominação atual do Logradouro	RUA PROJETADA
Denominação a ser proposta para o Logradouro	RUA TATU
Descrição do Logradouro (início e fim)	Início: A PARTIR DA RODOVIA BR 101 Fim: RUA QUATI
Bairro: Taquari	VEREADOR: Luciano de Oliveira Vidal

Denominação atual do Logradouro	RUA PROJETADA
Denominação a ser proposta para o Logradouro	RUA TAMANDUA
Descrição do Logradouro (início e fim)	Início: A PARTIR DA RODOVIA BR 101 Fim: RUA QUATI
Bairro: Taquari	VEREADOR: Luciano de Oliveira Vidal

Denominação atual do Logradouro	RUA PROJETADA
Denominação a ser proposta para o Logradouro	RUA QUATI
Descrição do Logradouro (início e fim)	Início: A PARTIR DA RUA TAMANDUA Fim: RUA PACA
Bairro: Taquari	VEREADOR: Luciano de Oliveira Vidal


Anderson de Alcântara Mariano
Diretor de Cadastro Imobiliário
Mat.301.762





















ANEXO BEMUNDO

Nós moradores da Comunidade do Taquari abaixo assinado, vimos por meio deste solicitar ao Vereador Luciano de Oliveira Vidal a criação de Projeto de Lei de logradouro público para as Ruas A, B, C, D, E e F localizada as margens da Rodovia Rio-Santos, inseridas no loteamento Caicara.

NOME	E MAIL	DOCUMENTO	TELEFONE	ASSINATURA
OSIAS D'AVILA DE LIMA		81049-120-0	993781050	OSIAS
Benedita Este do Guay		66294.335-6	99938.04.54	Benedita
Mônica Este do Guay		999519023	99833.08.45	Mônica
Simão marionete de Muzumbeiro		9905.00634853	70958	Simão
Yllio Alves Ribeiro		06326084-3	994339-32	Yllio
Benedita Maria do Guay		33.234.624-6	99942.29.40	Benedita
Fegis Alves Almeida		110213394	IMP 999238614	Fegis
Conceição Alves Albino		08627023-8	IMP 999581683	Conceição
Paulo Roberto de S. Santos		65673353-71	999120342	Paulo
Blasiana de Souza Gonçalves		14319001-4	998340713	Blasiana
Victor Eladio de Souza		053451357-38	998611984	Victor
Marta Silva Marques		28.024402-8	998611984	Marta
Elisson de Souza		0184466402/34	999388665	Elisson
Yvone Batista de SILVA		06294359-9	N	Yvone
Yvone Batista de SILVA		990408944/30	999832288	Yvone
Camilla B. da Silva		944444444/11	999412611	Camilla
Camilla B. da Silva		999412611	999412611	Camilla
Paulo Cesar Cav		09903538-6	99912611	Paulo
Bernardo de Souza		11850096-6		Bernardo
Marcos de Souza		185023.118-7		Marcos





















ABAIXO ASSINADO

Nós moradores da Comunidade do Taquari abaixo assinado, vimos por meio deste solicitar ao Vereador Luciano de Oliveira Vidal a criação de Projeto de Lei de logradouro público para as Ruas A, B, C, D, E e F localizada as margens da Rodovia Rio-Santos, inseridas no loteamento Caieira.

NOME	E MAIL	DOCUMENTO	TELEFONE	ASSINATURA
VALDILR Benimigot		33103 460.8.55P	021 49053213	
Guimedes de Souza		11847962-5	998176872	
MARLENE DA SILVA		98037363-7	998226218	
PAULO GUNO PAZIANO DA SILVA		23229826-2	999382988	
Melitta Lucien		21874686	999760205	
MARCIA SILVA DOMINICIANO				
ARMON GOMES		29.534.042.-3	999938364	
Denilde Gomes	Dany - EnergyParaty	145.554.484-66	999820484	
Jurilda de C. Cruz		414.443.364-38	999496848	
Reilly Santos Lima		2780925017	999823952	
Dallaci Barbosa de Azevedo		163.046.067-29	999823952	
Fouzi dos Santos		916089658	35719057	
Benedita de Azevedo		04.910.602-4	3312.3005	
SOLTEIRO R. ARAUJO		11.214845-4	3312.3005	
Eduarda Cavallero		24.143.442-5	3372-3005	
SOLTEIRO ARAUJO		05366453-8	999026576	
Diegues Douglas de O.C		42.030.632-8	998419139	
Denilde - Azevedo		13396187-0	955026576	
Armon Gomes		0536604-8	999322999	
Armon Gomes		02550471-2	949223282	

ADRIANO ASSINATURAS

Nós moradores da Comunidade do Taquari abaixo assinado, vimos por meio deste solicitar ao Vereador Luciano de Oliveira Vidal a criação de Projeto de Lei de logradouro público para as Ruas A, B, C, D, E e F localizada as margens da Rodovia Rio-Santos, inseridas no loteamento Caicara.

NOME	E MAIL	DOCUMENTO	TELEFONE	ASSINATURA
Andersson da Silva		000005 3044455-0	998281814	
Fernando dos Santos		31186.727-9	998550118	
Dayton da S. S. Lemos		145528157-33	999032468	
Rodolfo da S. D. Santos		10249086-9 FP	995214549	
Berenice Regondi Porto		06307840-2	995212547	
Celia dos Santos		068652544	97126.4345	
Pauline Rella		512717	89745777	
FANIA MARIA ROLLA		08354405-6	89745777	
Mervin de Andrade Paiva		095108827	998786640	
Dezete Cristina dos Santos		10604782-2	998428526	
Easton C. C. C. C.		19602945-1	98429491	
Monica vonberg de Menezes		17.124.920-3	99872-5886	
André Luis		05540632-6	993271709	
Yolanda Sorenia da Costa		09494745-4	993271209	
Paulina de Jesus		508737176-00	993538911	
Edler Antônio Silva		254694016.34	998521377	
João Gomes Franco		29.057.831-3	998430930	
Luciana de Carvalho Gomes		12.562.498-5	998449482	
Luiz Roberto Brito		040944298-4	33719162	
Alair D. Oliveira		57.3801942-7	3372.3095	

ABRIL ASSINADO

Nós moradores da Comunidade do Taquari abaixo assinado, vimos por meio deste solicitar ao Vereador Luciano de Oliveira Vidal a criação de Projeto de Lei de logradouro público para as Ruas A, B, C, D, E e F localizada as margens da Rodovia Rio-Santos, inseridas no loteamento Calçara.

NOME	E MAIL	DOCUMENTO	TELEFONE	ASSINATURA
CELIA SIMONELLI		21.308.754.7	33723025	<i>[Handwritten Signature]</i>
Angela Moraes		083.529-137-54	999748004	<i>[Handwritten Signature]</i>
Denise		939436946	929720588	<i>[Handwritten Signature]</i>
Maurice Silva			999586448	<i>[Handwritten Signature]</i>
Alencir Antonio da Silva		103.230.224/1	698173403	<i>[Handwritten Signature]</i>
VALDIRIA DE FINK		11430896438	33419030	<i>[Handwritten Signature]</i>
Felício Belpardo		415110340.192	33419030	<i>[Handwritten Signature]</i>
Ediada de Gus Fainto		0059507712	33719050	<i>[Handwritten Signature]</i>
Abraçamos Carlos da Silva		23.805.933-1	998370736	<i>[Handwritten Signature]</i>
Ordeir Melo Moreira	Deidamora7@gmail	07999463-49	89715010-9991992	<i>[Handwritten Signature]</i>
Flavio Emanuel de S.B		05.531.630-9	099655128	<i>[Handwritten Signature]</i>
Familia Carlos B. Oliveira		23.980.974-2	098396952	<i>[Handwritten Signature]</i>
Felício de Gus Fainto		20619135	322) 998051661	<i>[Handwritten Signature]</i>
Sistema municipal de Dour	subcomunidade@brasil.com	117039481-69	321) 98849465	<i>[Handwritten Signature]</i>
Silvia Marcela de Souza		062.04141-1	321) 999440644	<i>[Handwritten Signature]</i>
Emídio de Oliveira Filho		05366454-6	321) 999475158	<i>[Handwritten Signature]</i>
Edinaldo de Oliveira		21078022-5	321) 999475158	<i>[Handwritten Signature]</i>



PROJETO COMPLETO

FOLHA ÚNICA

ASSUNTO : PROJETO DE LOTEAMENTO (CAIÇARA II).

PROPRIETÁRIO : OSIAS PINTO DA CRUZ

LOCAL : TAQUARI, 3º DISTRITO DE PARATY - RJ.

ESCALA : 1:1000

SITUAÇÃO ESCALA
INDICADADECLARO QUE A APROVAÇÃO NÃO IMPLICA NO
RECONHECIMENTO POR PARTE DA PREFEITURA
DO DIREITO DE PROPRIEDADE DO TERRENO.DECLARO QUE A PLANTA APRESENTADA REPRE-
SENTA FIELMENTE AS DIMENSÕES DO TERRENO
NO LOCAL NA DATA DE HOJE.

AREAS (m2)

ÁREA DOS LOTES =	29.468,37m ²	59,54%
ÁREA INSTITUCIONAL =	3.034,38m ²	6,13%
ARRUAMENTO =	15.644,12m ²	31,62%
ÁREA DE LAZER =	1.343,50m ²	2,71%
ÁREA TOTAL =	49.486,95m ²	100%

PROPRIETÁRIO: OSIAS PINTO DA CRUZ


RESPONSÁVEL PELO PROJETO

ARQUITETO: ÉBER NUNES DE SOUZA

C.R.E.A. RJ-148854/D
Eber Nunes de Souza
Arquiteto e Urbanista
CREA RJ 48854/D

P.M.P.

15 17 87

TOTAL DOS LOTES = 65 UNIDADES = 29.468,37m²

QUADRA "F"

14 LOTES
Nº 1, 2, 13 e 14 = 451,61m²
Nº 3 ao 12 = 450,00m²
TOTAL: 6.306,44m²

QUADRA "G"

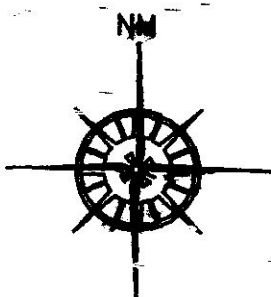
14 LOTES
Nº 1, 2, 13 e 14 = 451,61m²
Nº 3 ao 12 = 450,00m²
TOTAL: 6.306,44m²

QUADRA "H"

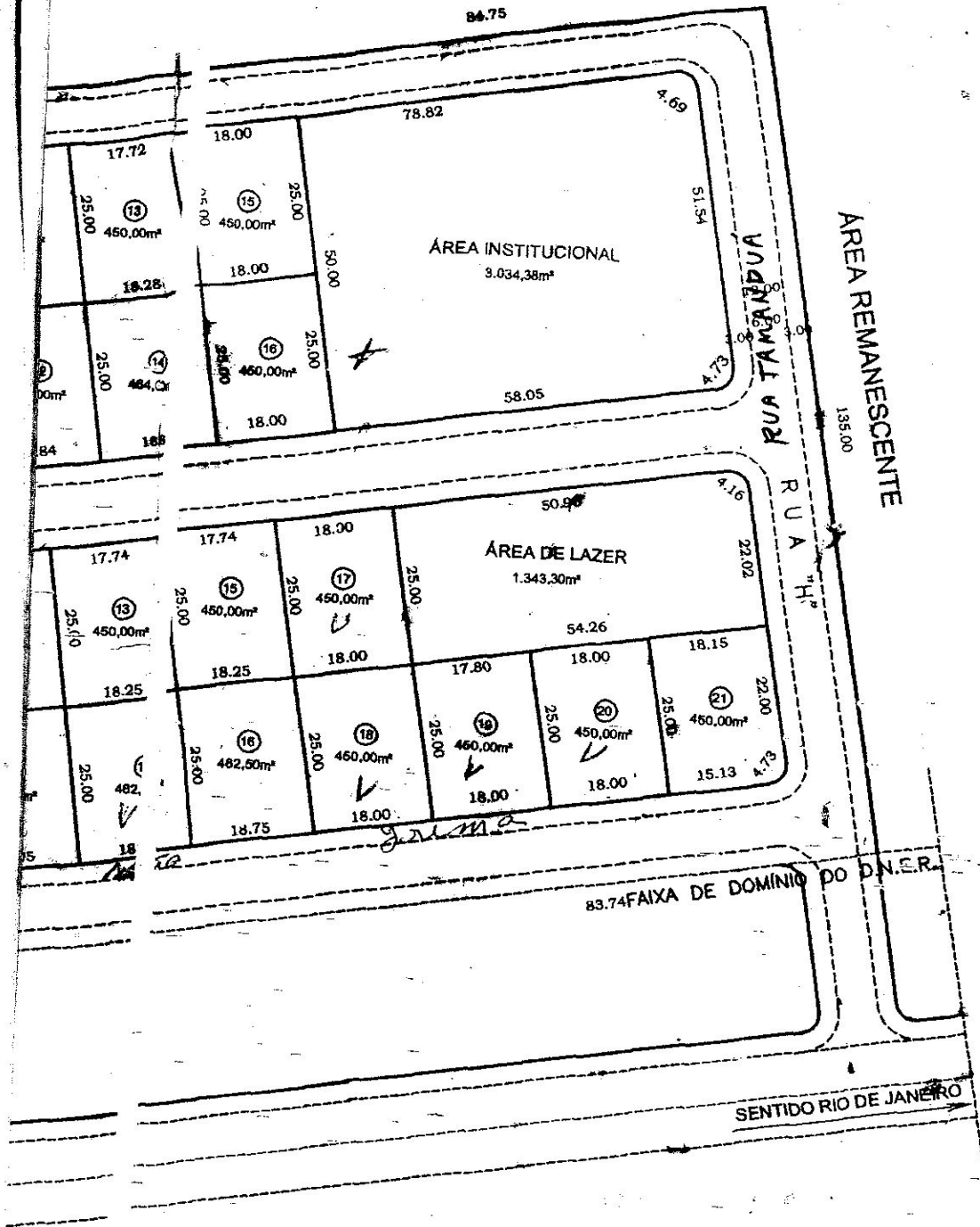
16 LOTES
Nº 1 = 450,08m²
Nº 2 = 465,00m²
Nº 3, 5, 7, 9, 11, 13, 15 e 16 = 450,00m²
Nº 4, 6, 8, 10, 12 e 14 = 464,00m²
TOTAL: 7.269,08m²

QUADRA "I"

21 LOTES
Nº 1 = 450,08m²
Nº 2 = 464,52m²
Nº 3, 4, 7, 9, 11, 13, 15, 17, 18, 19, 20 e 21 = 450,00m²
Nº 5, 6, 8, 10, 12, 14 e 16 = 462,50m²
TOTAL: 9.553,27m²



01/12/2002



84.75

78.82

4.69

17.72

18.00

25.00
13
450,00m²

25.00
15
450,00m²

ÁREA INSTITUCIONAL
3.034,38m²

51,54

18.28

18.00

50,00

25.00
14
464,00m²

25.00
16
460,00m²

58.05

RUA TAMANDUÁ

ÁREA REMANESCENTE
135,00

18.00

ÁREA DE LAZER
1.343,30m²

4,16

17.74

17.74

18.00

25.00
13
450,00m²

25.00
15
450,00m²

25.00
17
450,00m²

54.26

22,02

18.25

18.25

18.00

25.00
11
482,50m²

25.00
16
482,50m²

25.00
18
450,00m²

25.00
19
460,00m²

25.00
20
450,00m²

25.00
21
450,00m²

18.00

15.13

RUA H

83.74 FAIXA DE DOMÍNIO DO D.N.E.R.

SENTIDO RIO DE JANEIRO

84.75

AREA REMANESCENTE
135.00

83.74 FAIXA DE DOMINIO DO D.N.E.R.

SENTIDO RIO DE JANEIRO

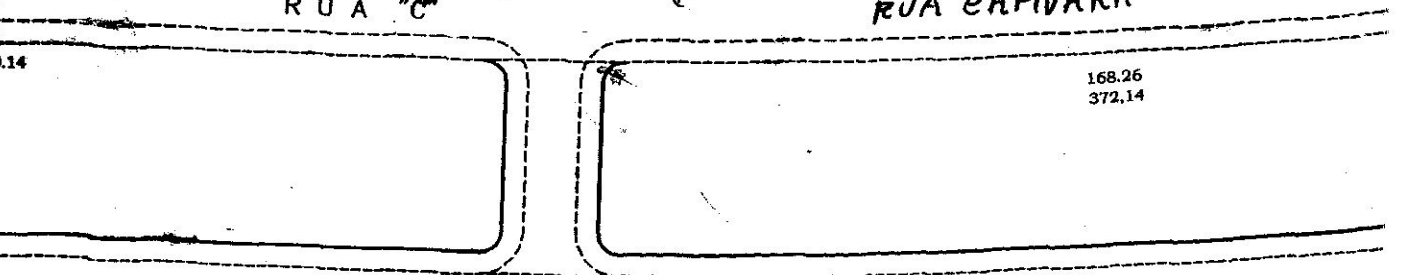
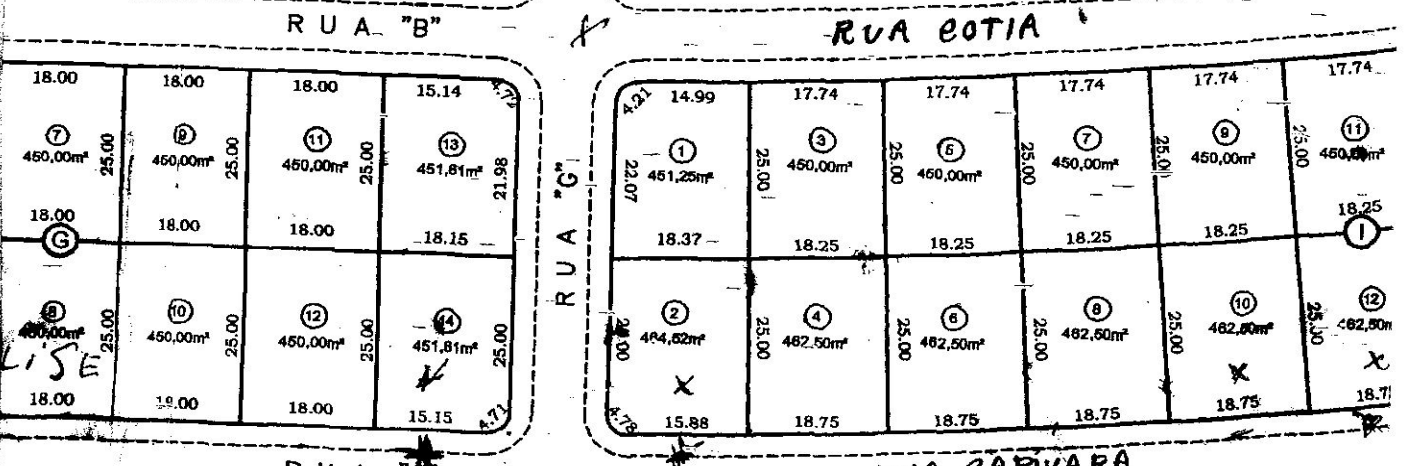
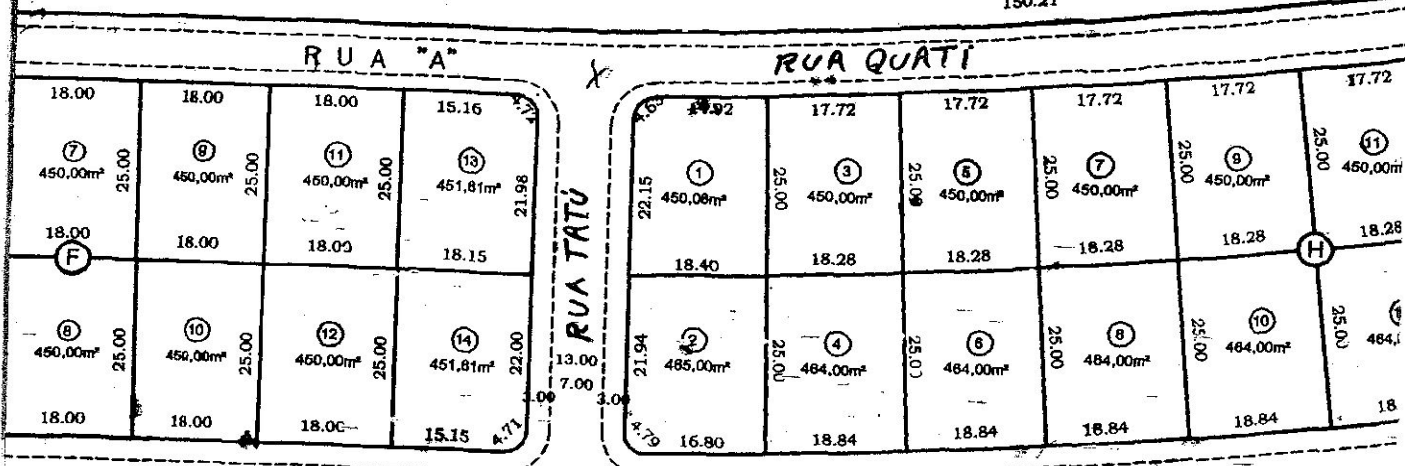
8 (5)

8.16

ÁREA REMANESCENTE

355.14
150.21

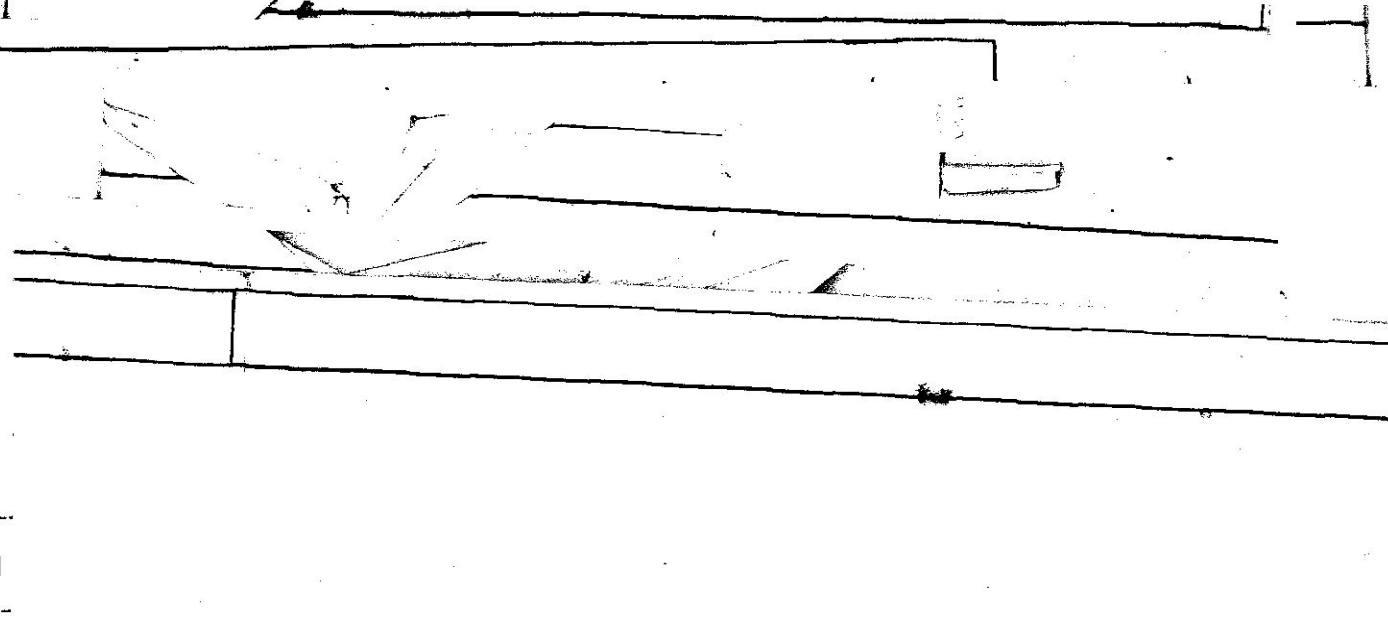
0.18



0.14

168.26
372.14

n160



ÁREA REMANESCENTE

120.18

355.14
150.21

ÁREA TOTAL = 49.486,95m²

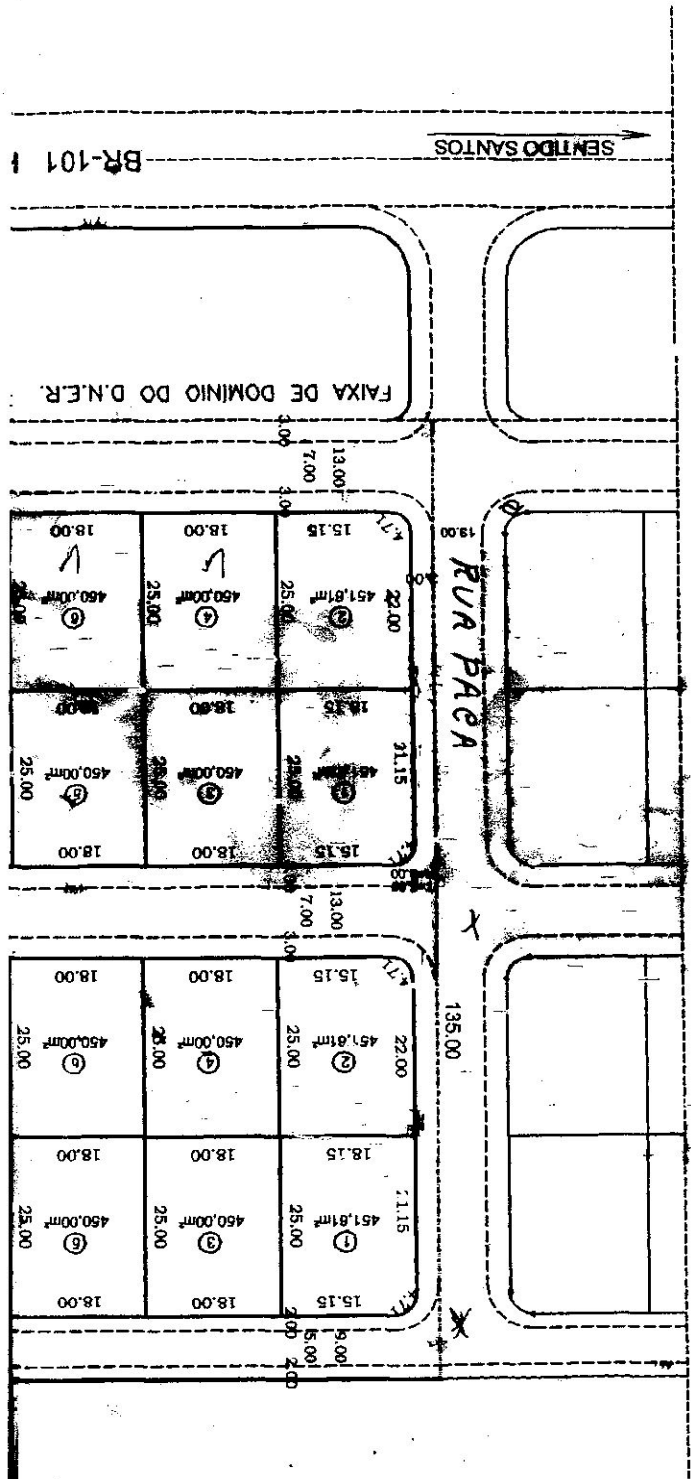
20.14

168.26
372.14

n 160

PLANTA DE LOTEAMENTO

ESC. 1:1000



LOTEAMENTO EXISTENTE

PLANTA DE SITUAÇÃO

ESC. 1:1000

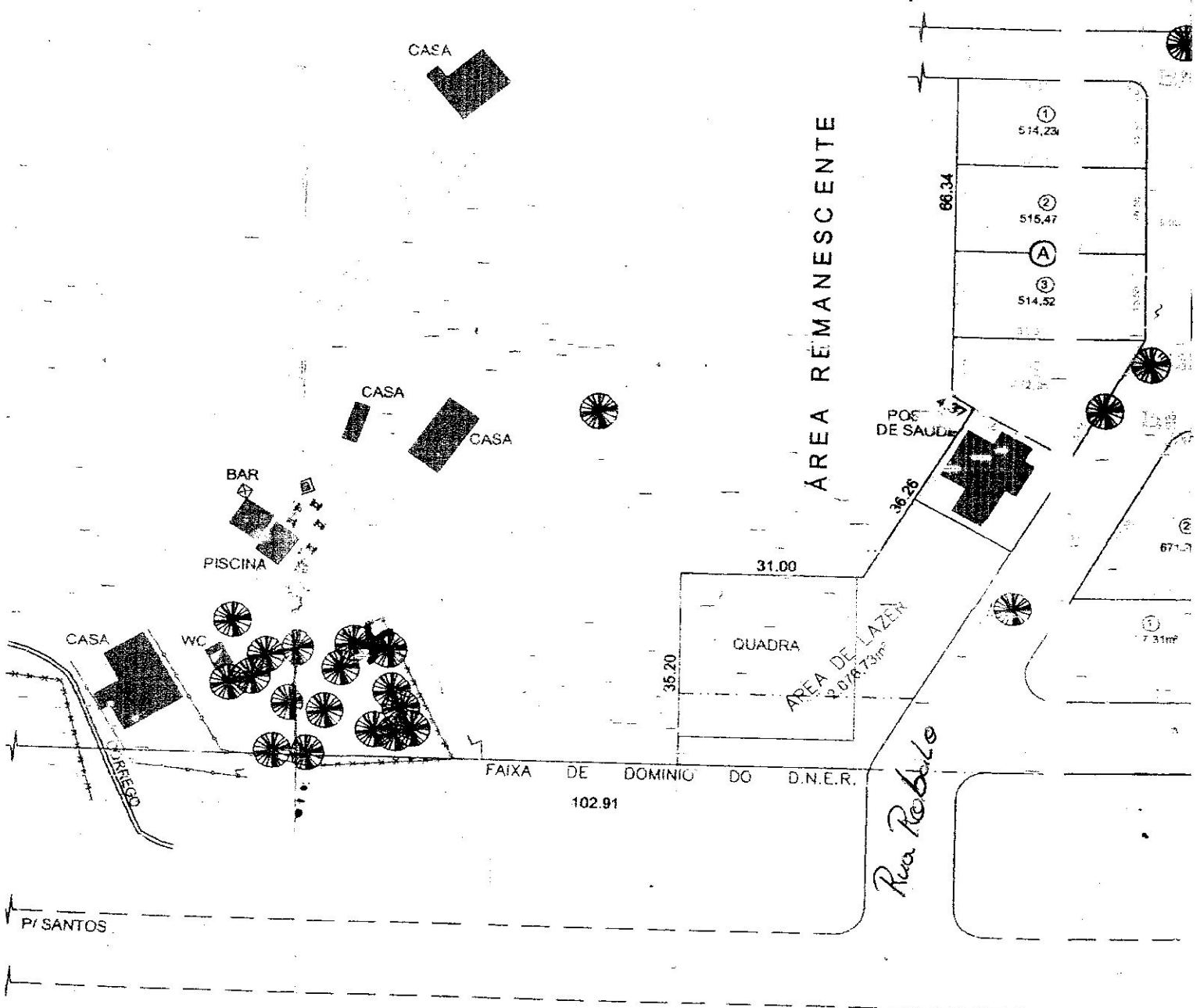
LOTEAMENTO EXISTENTE

135.00

FAIXA DE DOMINIO DO D.N.E.R.

← SENTIDO SANTOS

BR-101



CASA

CASA

CASA

BAR

PISCINA

CASA

WC

FAIXA DE DOMINIO DO D.N.E.R.
102.91

QUADRA

AREA DE LAZEN
P. 016.73m²

Rua Robble

①
514.23

②
515.47

Ⓐ
③
514.52

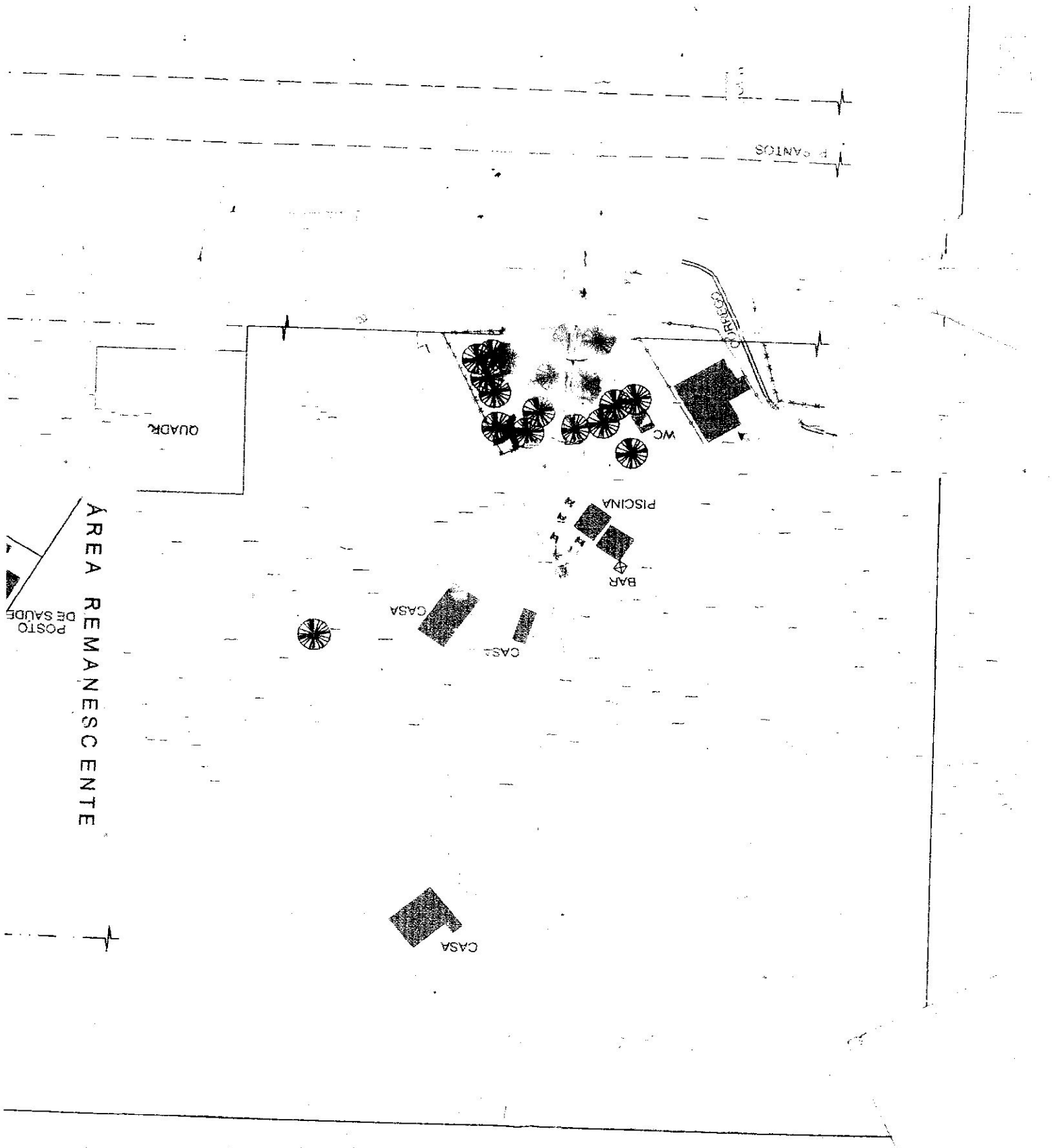
④
671.7

⑤
7.31m²

PI. SANTOS

JUREGO

AREA REMANESCENTE



R. SANTOS

R. BRUNO

QUADR.

WC

PISCINA

BAR

CASA

CASA

CASA

POSTO DE SAUDE

AREA REMANESCENTE

ÁRE REMANESCE

466.50

ÁREA TOTAL 64.704,69

511.43

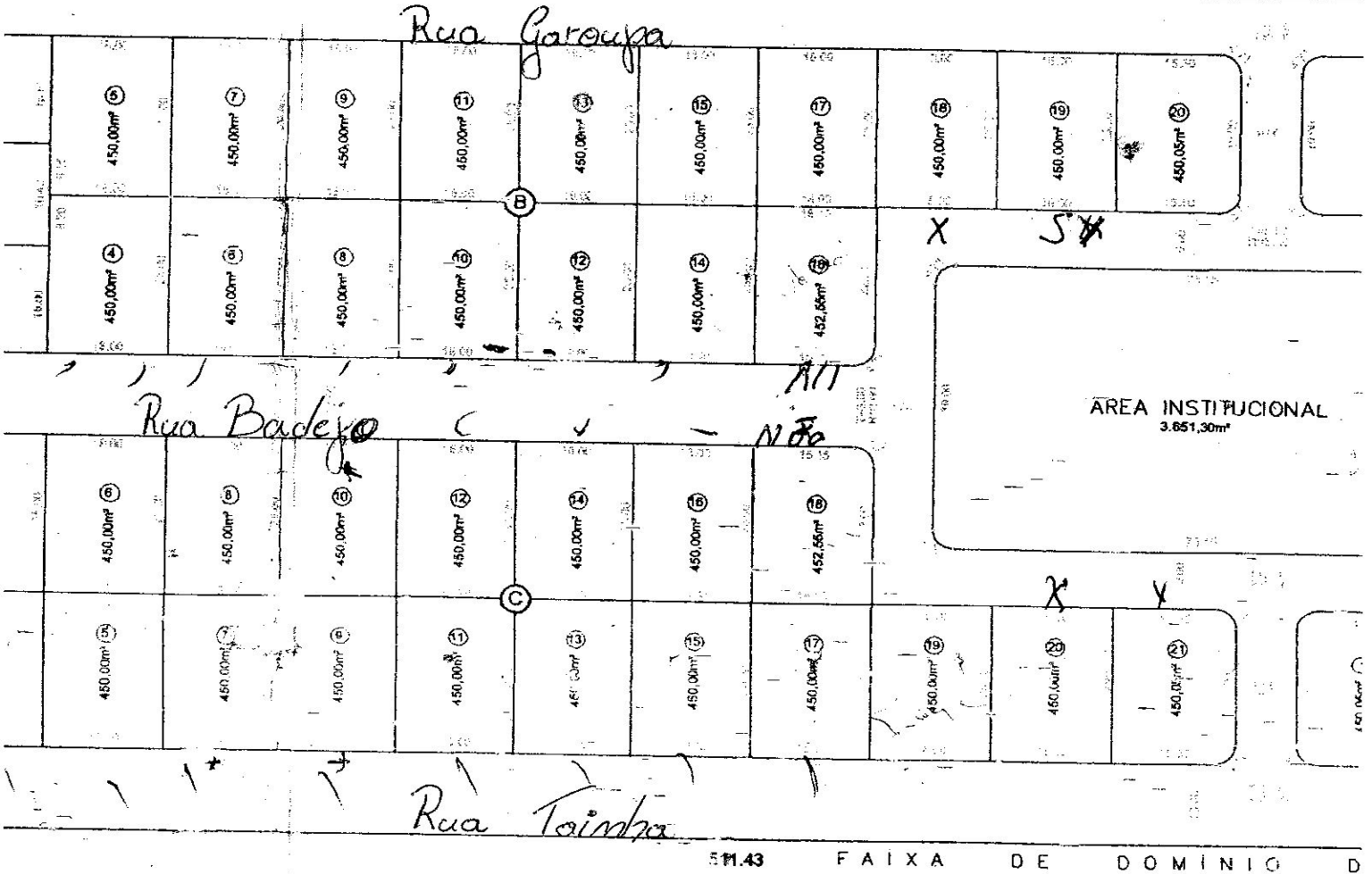
FAIXA

D

DOMÍNIO

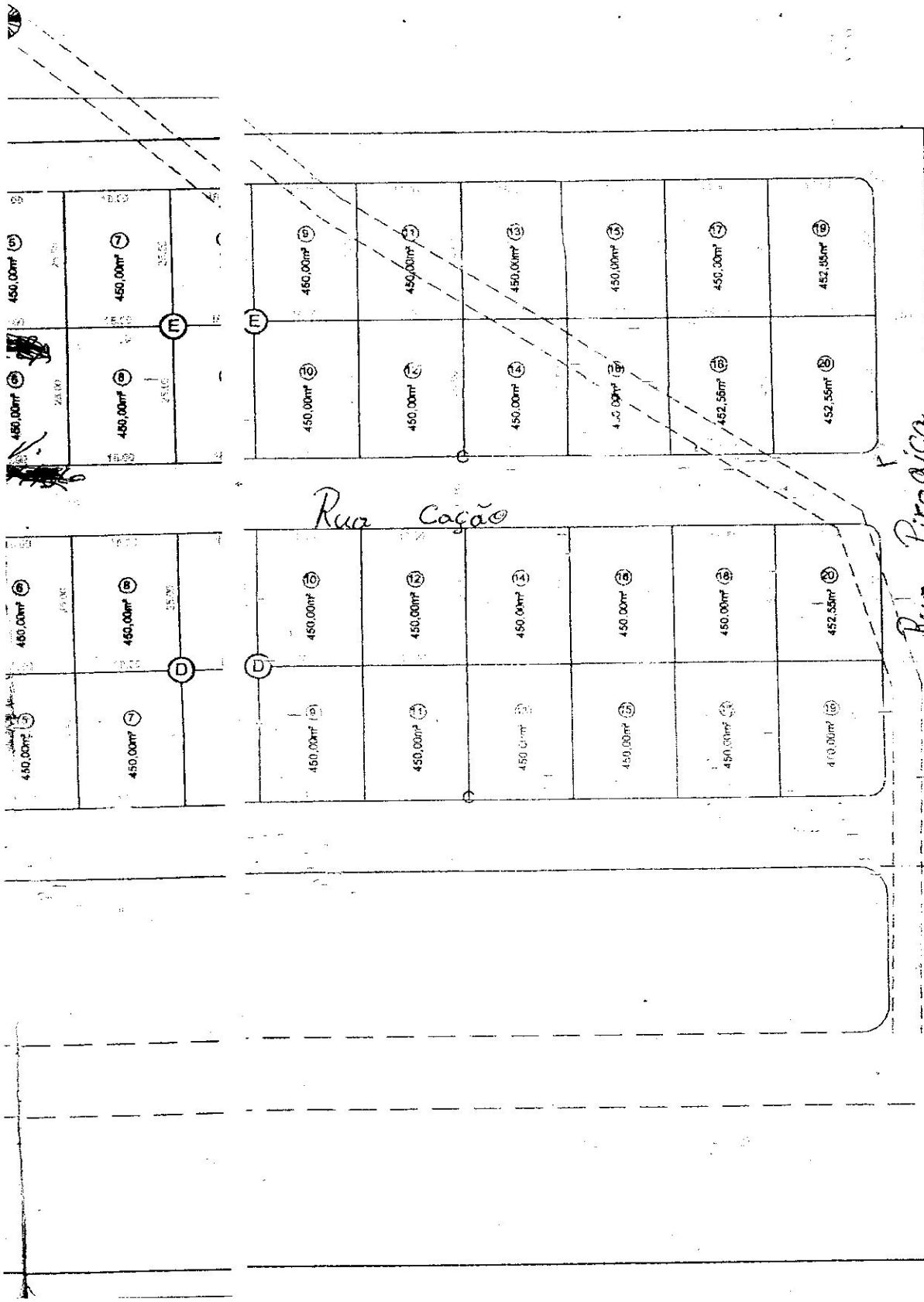
BR-101 Km160

PLANTA - SITUAÇÃO ATUAL
ESC. 1:1000



BR-101 Km160

PLANTA - SITUAÇÃO PROPOSTA
ESC. 1:1000



136.00

FAIXA DE DOMINIO DC

P/ RIO

ÁREA REMANESCENTE

QUADRA -
4 LOTES

Nº 1 - 514,23M²

Nº 2 - 515,47M²

Nº 3 - 514,52M²

Nº 4 - 472,26M²

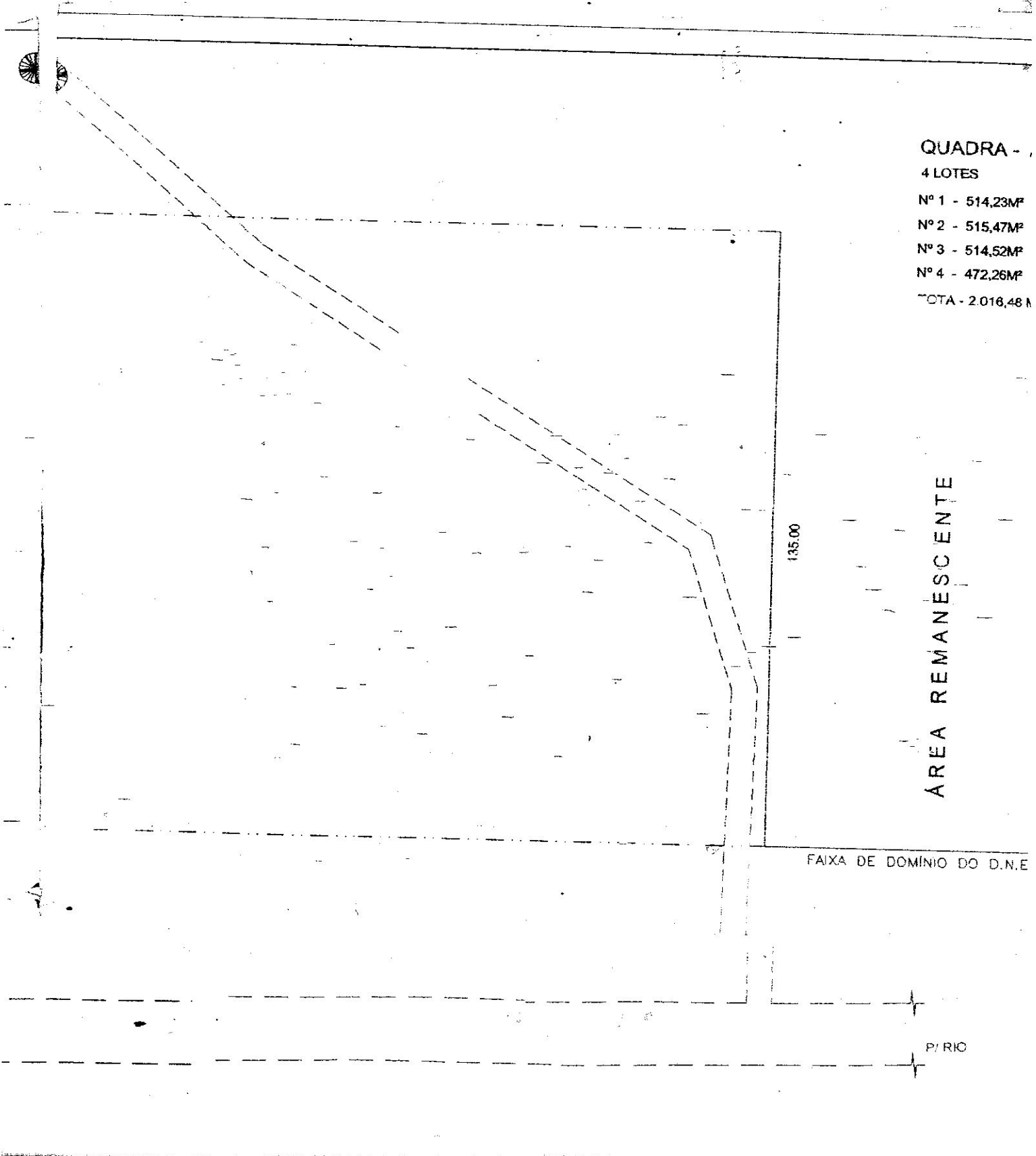
TOTA - 2.016,48 M²

ÁREA REMANESCENTE

135,00

FAIXA DE DOMÍNIO DO D.N.E

P/RIO



TOTAL DOS LOTES = 84 unid. = 38.960,81 m²

QUADRA - B

19 LOTES

Nº 1 - 468,68 M²

Nº 2 - 451,00 M²

Nº 3 - 460,06 M²

Nº 4 ao 15, 17 ao 19 - 450,00 M²

Nº 16 - 452,55 M²

Nº 20 - 450,05 M²

TOTAL - 9.032,34M²

QUADRA - C

21 LOTES

Nº 1 - 677,31M²

Nº 2 - 671,78 M²

Nº 3 ao 17, 19 e 20 - 450,00 M²

Nº 18 - 452,55 M²

Nº 21 - 450,05 M²

TOTAL - 9.901,69 M²

QUADRA - D

20 LOTES

Nº 1 - 450,05 M²

Nº 2 ao 18 - 450,00 M²

Nº 19 ao 20 - 452,55 M²

TOTAL - 9.005,15 M²

QUADRA - E

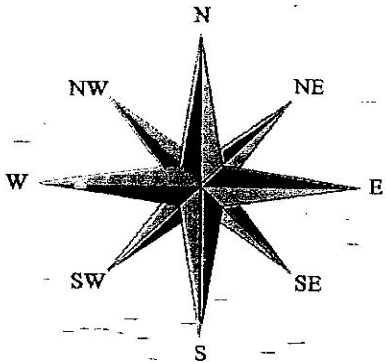
20 LOTES

Nº 1 - 450,05 M²

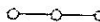


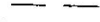




Nº 2 ao 18 - 450,00 M²

Nº 19 ao 20 - 452,55 M²

TOTAL - 9.005,15 M²



LEGENDA

-  CERCA DE MADEIRA
-  CERCA DE ARAME
-  BORDO DE RUA
-  GUIA
-  POSTE DE ENERGIA
-  CONSTRUÇÃO
-  ÁRVORE
-  ARECA

PROJETO COMPLETO

FOLHA - Única -

01

LOTEAMENTO CAIÇARA

DATA - Agosto - 2003

OBRA

BR-101, KM 160.

LOCAL

TAQUARI, 3º DISTRITO DO MUNICÍPIO DE PARATY - RJ.

PROPRIETÁRIO

OSIAS PINTO DA CRUZ

ESCALAS

1:1000

LOCALIZAÇÃO S/ ESCALA

DECLARO QUE A APROVAÇÃO DESTE PROJETO NÃO IMPLICA NO RECONHECIMENTO POR PARTE DA PREFEITURA, DO DIREITO DE PROPRIEDADE DO TERRENO.

VIDE PLANTA

OSIAS Pinto da Cruz
PROPRIETÁRIO

ÁREAS M2

ÁREA TOTAL	64.704,69	100 %
ÁREA DOS LOTES	38.960,81	60,213 %
ÁREA INSTITUCIONAL	3.651,30	5,644%
ÁREA DE LAZER	2.076,73	3,209%
ARRUAMENTO	20.015,85	30,934 %

AUTOR DO PROJETO
RESP. P/ EXEC. DA OBRA

DESENHO

PAULO SÉRGIO PAGANO

VISTO

CARIMBOS