



ASSOCIAÇÃO MORADORES E AMIGOS DO JABAQUARA
FUNDAÇÃO 30 DE SETEMBRO DE 2002
CNPJ Nº 05.497.964/0001-00

Ofício nº 013/2017

Paraty, 25 de julho de 2017

Aos Ilustríssimos Senhores

José Carlos Miranda
Prefeito Municipal de Paraty

Carlos Ribeiro
Secretário de Obras

Fabício Espírito Santo
Secretário de Urbanismo e Meio Ambiente

Santos Coquinho
Câmara de Vereadores

Ref.: Desassoreamento de rios e canais e desobstrução de valas no Jabaquara


Prezados Senhores,


Ao cumprimentá-los, reiteramos as solicitações formalmente apresentadas por esta Associação de Moradores sobre as obras de escoamento das águas pluviais, fluviais e marinhas deste bairro, através de vários ofícios, a saber, os ofícios nº 004 -005 -009 -.015 -031- 048 – 050 - 057 – 064 de 2016 / 002 de 2017.

Tendo em vista que no momento estamos em época de estiagem e mesmo assim, conforme fotos em anexo, vemos águas paradas, sem o devido escoamento e drenagem, e sabendo que em breve iniciará a temporada das chuvas, solicitamos mais uma vez que nos fosse apresentado um **cronograma de obras para o desassoreamento dos rios e canais**, bem como a **desobstrução das valas** antes da temporada de chuva. Do contrário, o bairro sofrerá um grande risco de se tornar completamente inacessível. Trata-se, afinal, de compromisso assumido pelo Poder Público Municipal com os moradores e usuários do bairro, que reiteradas vezes elencaram o tema como absoluta prioridade.


Em tempo, por sorte, tais águas estão repletas de girinos e pequenos lambaris contribuindo com a não proliferação de larvas de insetos.


Atenciosamente,


ASSOCIAÇÃO DE MORADORES E AMIGOS DO JABAQUARA
Rejane Diefenbach Pirozzi
Presidente




RUA 7 DE SETEMBRO






**RUA 7 DE SETEMBRO COM A RUA FREI HENRIQUE
COIMBRA**



RUA FREI HENRIQUE COIMBRA




Rua Pedro Alvares Cabral com Almirante Barroso, quando a maré está cheia, canal invade a rua.



Rua Pedro Alvares Cabral, morador com despejo de fossa no canal.

**Longo da Rua
Almirante Barroso.**









Rua Tereza Cristina.





**Rua Vinte e Dois de Abril,
o canal na altura da
Tereza Cristina.**





Rua Vera Cruz.



**Canal da Rua Vinte e Dois de Abril,
desde a Tereza Cristina até a Vera
Cruz.**



**Canal da Rua Vinte e Dois de Abril,
desde a Tereza Cristina até a Vera
Cruz.**



**Almirante Barroso entre Vera Cruz e
Dom Pedro I completamente obstruído.**



Almirante Barroso entre Vera Cruz e Dom Pedro I completamente obstruído.